


I. INFORMACIÓN SOCIODEMOGRÁFICA Y ECONÓMICA



Pirámide de población del municipio o demarcación, 2024<sup>[11]</sup> (número de personas)



Notas: [A] Cálculo de la DGPA, Secretaría de Bienestar, a partir del ingreso por trabajo del Censo 2020, actualizado con el INPC de diciembre 2024, ambos del INEGI, y la canasta básica PROFECO (2024). [B] Cálculo de la DGPA, Secretaría de Bienestar, a partir del ingreso por trabajo del Censo 2020, actualizado con el INPC de diciembre 2024, ambos del INEGI. [C] El Coeficiente de Gini mide la desigualdad en la distribución del ingreso entre la población, tomando valores entre 0 y 1. Un valor cercano a 1 refleja una mayor desigualdad en la distribución del ingreso.

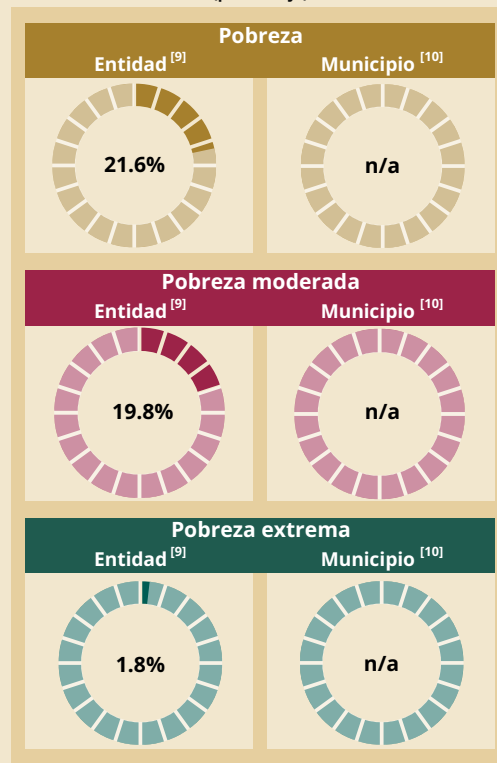
Nota: n/a (no aplica) indica que el municipio es de reciente creación y no cuenta con información estadística disponible hasta su próxima actualización.

II. INDICADORES DE POBREZA

Población en situación de pobreza del municipio o demarcación territorial (número de personas y porcentaje)

Pobreza	n/a
Pobreza moderada	n/a
Pobreza extrema	n/a
Vulnerables por carencia social	n/a
Vulnerables por ingresos	n/a
No pobres y no vulnerables	n/a
Baja o muy baja accesibilidad a carretera pavimentada	n/a

Población en situación de pobreza de la entidad federativa y del municipio o demarcación territorial (porcentaje)



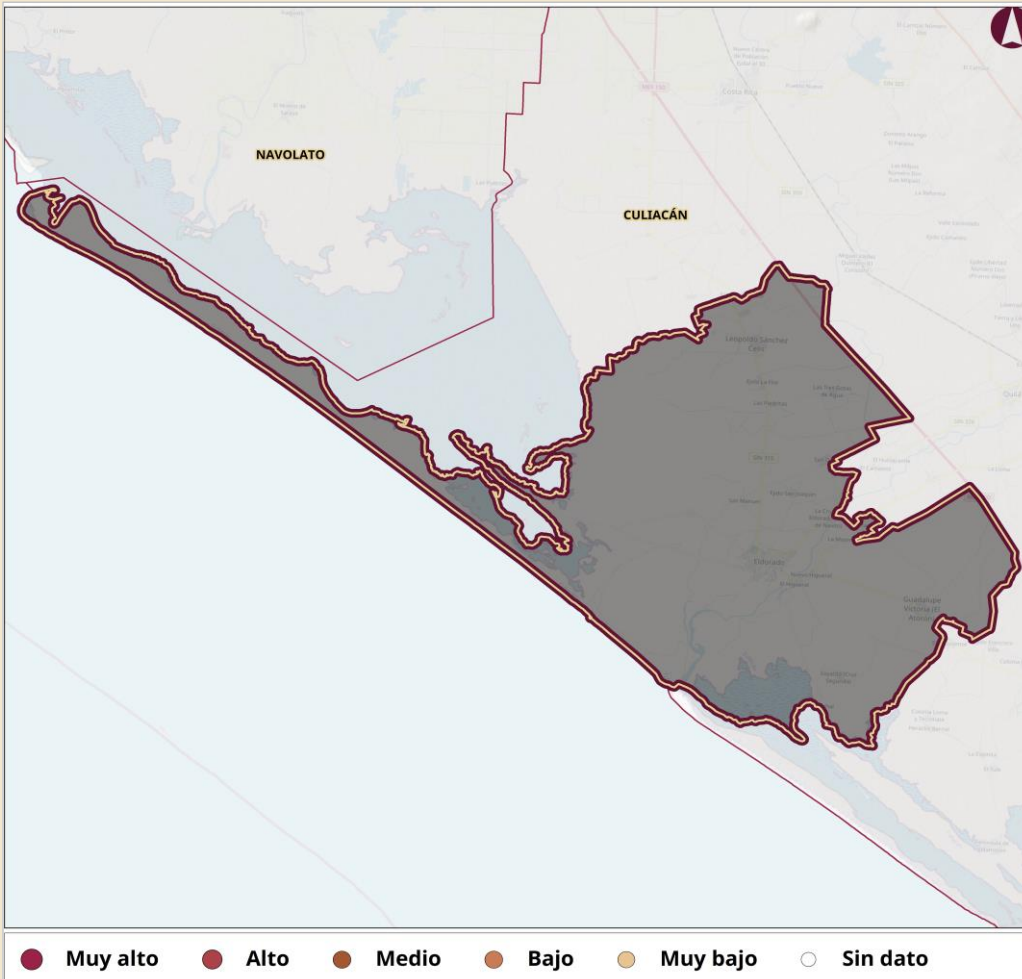
Carencias sociales  
(número de personas y porcentaje)

Rezagado educativo	Acceso a los servicios de salud	Acceso a la seguridad social	Calidad y espacios de la vivienda	Acceso a los servicios básicos en la vivienda	Acceso a la alimentación nutritiva y de calidad
Entidad <sup>[9]</sup> 525,036 (17.0%)	Entidad <sup>[9]</sup> 820,622 (26.6%)	Entidad <sup>[9]</sup> 1,208,098 (39.1%)	Entidad <sup>[9]</sup> 220,604 (7.1%)	Entidad <sup>[9]</sup> 298,935 (9.7%)	Entidad <sup>[9]</sup> 533,946 (17.3%)
Municipio <sup>[10]</sup> n/a n/a	Municipio <sup>[10]</sup> n/a n/a	Municipio <sup>[10]</sup> n/a n/a	Municipio <sup>[10]</sup> n/a n/a	Municipio <sup>[10]</sup> n/a n/a	Municipio <sup>[10]</sup> n/a n/a

Nota: n/a (no aplica) indica que el municipio es de reciente creación y no cuenta con información estadística disponible hasta su próxima actualización.

III. INDICADORES DE REZAGO SOCIAL

Grado de rezago social de las localidades en el municipio o demarcación territorial



Grado de rezago social del municipio o demarcación territorial <sup>[13]</sup>

n/a

Lugar del municipio o demarcación a nivel nacional con respecto al rezago social <sup>[13]</sup> <sup>[D]</sup>

n/a

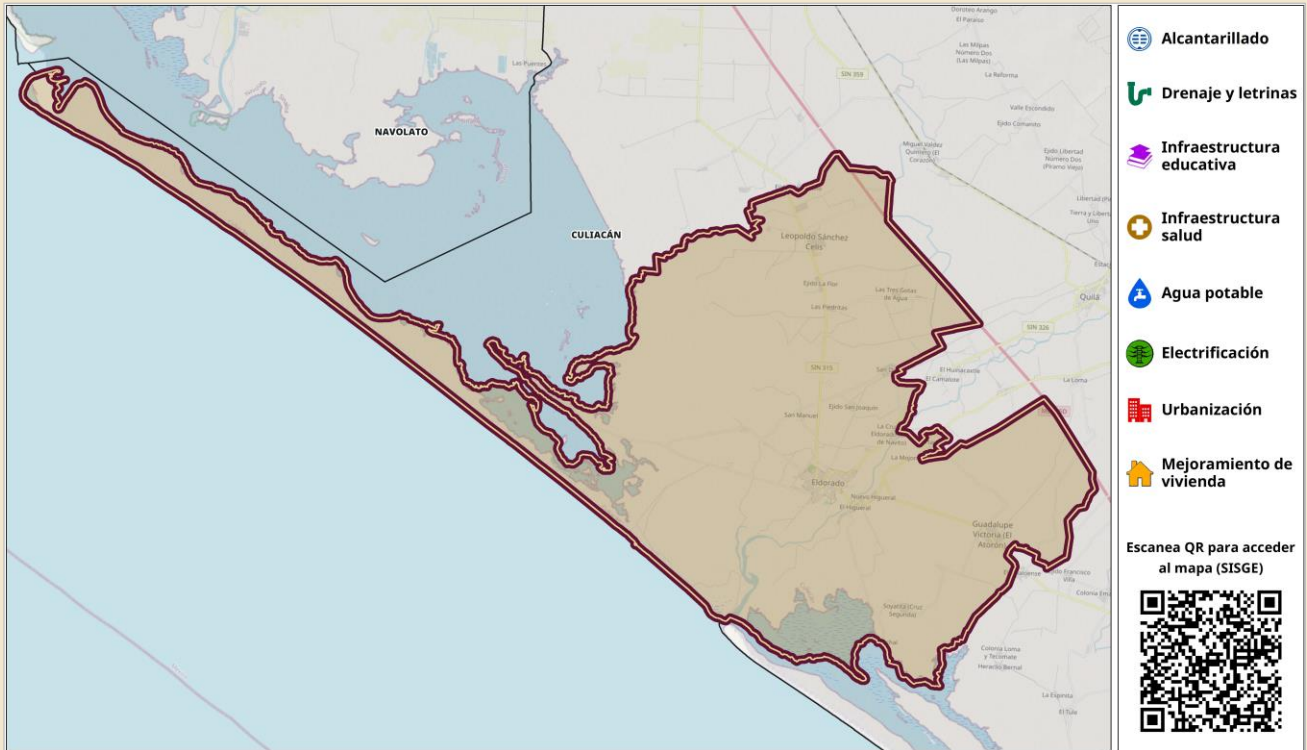
Grado de rezago social	Localidades según el grado de rezago social <sup>[13]</sup>
Muy alto	n/a
Alto	n/a
Medio	n/a
Bajo	n/a
Muy bajo	n/a
Sin dato	n/a
<b>Total de localidades</b>	<b>n/a</b>

[12]

Notas: [D] El lugar varía entre 1 y 2,469, donde 1 representa el municipio o demarcación territorial con mayor rezago social, y 2,469 el de menor rezago social en el país. n/a (no aplica) al ser un municipio de reciente creación, no cuenta con información de rezago social actualizada.

IV. PLANEACIÓN DEL FONDO DE APORTACIONES PARA LA INFRAESTRUCTURA SOCIAL EN SU COMPONENTE FAISMUN, 2024

Obras planeadas del FAISMUN, 2024 <sup>[14]</sup>




Notas: FAISMUN (Fondo de Aportaciones para la Infraestructura Social Municipal y de las Demarcaciones Territoriales del Distrito Federal). n/a (no aplica) indica que el municipio es de reciente creación y no contó con asignación presupuestal del FAISMUN 2024.

Página: [https://sisge.bienestar.gob.mx/sisge?cve\\_geo=25019](https://sisge.bienestar.gob.mx/sisge?cve_geo=25019)

Comparativo de la planeación del FAISMUN <sup>[15]</sup>

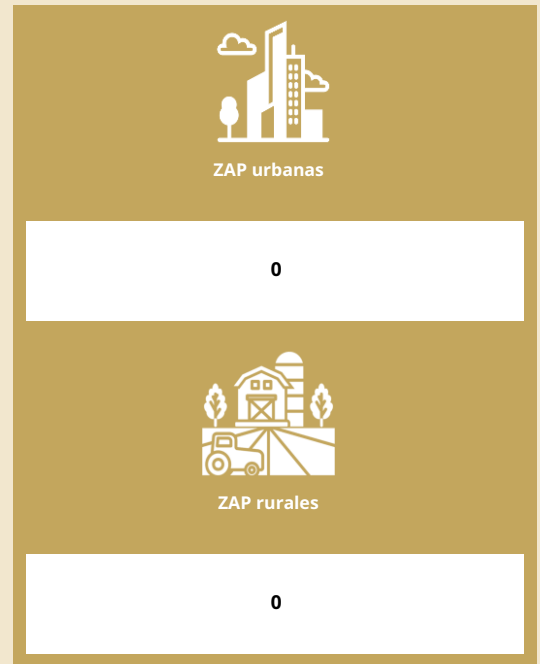
(millones de pesos y porcentaje)  
■ 2022 ■ 2023 ■ 2024



Asignación presupuestal FAISMUN 2024 del municipio o demarcación territorial <sup>[17]</sup>

n/a

Zonas de Atención Prioritaria (ZAP), 2025 <sup>[16]</sup>






## Fuentes de información

- [1] CONAPO, Reconstrucción y proyecciones de la población de los municipios 1990-2040, utilizando la proyección para el año 2024.
- [2] DGPB, Secretaría de Bienestar, información contenida en el Padrón Único de Beneficiarios (PUB) 2024.
- [3] INEGI, Cuestionario ampliado del Censo de Población y Vivienda 2020.
- [4] INEGI, Cuestionario básico del Censo de Población y Vivienda 2020.
- [5] DGPA, Secretaría de Bienestar, a partir del ingreso por trabajo del Cuestionario ampliado del Censo de Población y Vivienda 2020, actualizado con el Índice Nacional de Precios al Consumidor (INPC) de diciembre 2024, ambos del INEGI, y la canasta básica definida por la Procuraduría Federal del Consumidor (PROFECO) 2024.
- [6] DGPA, Secretaría de Bienestar, a partir del ingreso por trabajo del Cuestionario ampliado del Censo de Población y Vivienda 2020, actualizado con el INPC de diciembre 2024, ambos del INEGI.
- [7] INEGI, con base en el Modelo Estadístico 2020 para la continuidad del Módulo de Condiciones Socioeconómicas (MCS) de la Encuesta Nacional de Ingresos y Gastos de los Hogares (ENIGH) 2022 y la muestra del Censo de Población y Vivienda 2020.
- [8] INEGI, con base en la ENIGH 2022.
- [9] CONEVAL, anexo estadístico de la Medición de la pobreza a nivel entidad federativa 2022, con base en la ENIGH 2022.
- [10] CONEVAL, anexo estadístico de la Medición de la pobreza a nivel municipio 2020, con base en el Modelo Estadístico 2020 para la continuidad del MCS-ENIGH y la muestra del Censo de Población y Vivienda 2020.
- [11] CONEVAL, anexo estadístico del Grado de accesibilidad a carretera pavimentada 2020, con base en los Principales resultados por localidad (ITER) del Censo de Población y Vivienda 2020.
- [12] DGPB, Secretaría de Bienestar, mapa elaborado a partir del Índice de Rezago Social a nivel entidad federativa, municipio y localidad 2020, con la actualización del Marco Geoestadístico del INEGI de diciembre 2024.
- [13] CONEVAL, anexo estadístico del Índice de Rezago Social a nivel entidad federativa, municipio y localidad 2020.
- [14] DGPB, Secretaría de Bienestar, mapa elaborado a partir de la base de datos de los recursos planeados extraída de Matriz de Inversión para el Desarrollo Social (MIDS), al cuarto trimestre de 2024, proporcionada por la DGDR, Secretaría de Bienestar.
- [15] DGDR, Secretaría de Bienestar, a partir de la base de datos de los recursos planeados extraída de la MIDS, al cuarto trimestre de 2022, 2023 y 2024.
- [16] DOF, Decreto por el que se formula la Declaratoria de las Zonas de Atención Prioritaria para el año 2025.
- [17] DGDR, Secretaría de Bienestar, a partir de la base de datos de la asignación presupuestal del FAISMUN 2024.

Para mayor información de los Informes anuales históricos, consultar:

 <https://www.gob.mx/bienestar/documentos/informe-anual-sobre-la-situacion-de-pobreza-y-rezago-social>