



# SINALOA

INFOGRAFÍA AGROALIMENTARIA  
2017



# INFOGRAFÍA AGROALIMENTARIA 2017

## **SERVICIO DE INFORMACIÓN AGROALIMENTARIA Y PESQUERA (SIAP)**

© 2017 Servicio de Información Agroalimentaria y Pesquera  
Benjamín Franklin 146, Colonia Escandón,  
Delegación Miguel Hidalgo, C.P. 11800, CDMX.

Queda prohibida la reproducción parcial o total, directa o indirecta, del contenido de la presente obra, sin contar previamente con la autorización expresa y por escrito de los editores, en términos de la Ley Federal del Derecho de Autor y, en su caso, de los tratados internacionales aplicables. La persona que infrinja esta disposición se hará acreedora a las sanciones legales correspondientes.



# DIRECTORIO

SECRETARÍA DE AGRICULTURA, GANADERÍA,  
DESARROLLO RURAL, PESCA Y ALIMENTACIÓN

**Lic. José Eduardo Calzada Rovirosa**

SECRETARIO DE AGRICULTURA, GANADERÍA,  
DESARROLLO RURAL, PESCA Y ALIMENTACIÓN

**C.P. Jorge Armando Narváez Narváez**

SUBSECRETARIO DE AGRICULTURA

**Mtra. Mely Romero Celis**

SUBSECRETARIA DE DESARROLLO RURAL

**Mtro. Ricardo Aguilar Castillo**

SUBSECRETARIO DE ALIMENTACIÓN Y COMPETITIVIDAD

**Lic. Marcelo López Sánchez**

OFICIAL MAYOR

**Dra. Mireille Roccatti Velázquez**

ABOGADA GENERAL

**Ing. Ramiro Hernández García**

COORDINADOR GENERAL DE DELEGACIONES

**Dr. Francisco José Gurría Treviño**

COORDINADOR GENERAL DE GANADERÍA

**Lic. Alejandro Vázquez Salido**

DIRECTOR EN JEFE DE LA AGENCIA DE SERVICIOS A LA COMERCIALIZACIÓN  
Y DESARROLLO DE MERCADOS AGROPECUARIOS

**Mtro. Mario Gilberto Aguilar Sánchez**

COMISIONADO NACIONAL DE ACUACULTURA Y PESCA

**Lic. Patricia Ornelas Ruiz**

DIRECTORA EN JEFE DEL SERVICIO DE INFORMACIÓN  
AGROALIMENTARIA Y PESQUERA

**Dr. Leobigildo Córdova Téllez**

DIRECTOR GENERAL DEL SERVICIO NACIONAL DE INSPECCIÓN  
Y CERTIFICACIÓN DE SEMILLAS

**MVZ. Enrique Sánchez Cruz**

DIRECTOR EN JEFE DEL SERVICIO NACIONAL DE SANIDAD,  
INOCUIDAD Y CALIDAD AGROALIMENTARIA

**Dr. Rafael Ambriz Cervantes**

DIRECTOR GENERAL DEL INSTITUTO NACIONAL  
DE INVESTIGACIONES FORESTALES, AGRÍCOLAS Y PECUARIAS

**Lic. Alfonso Elías Serrano**

DIRECTOR GENERAL DEL FIDEICOMISO DE RIESGO COMPARTIDO

**Ing. José Abraham Cepeda Izaguirre**

DIRECTOR GENERAL DE LA COMISIÓN NACIONAL DE LAS ZONAS ÁRIDAS

**C.P. Ligia Noemí Osorno Magaña**

DIRECTORA GENERAL DEL INCA RURAL, A.C.

**Lic. Patricio Arturo Robles Luque**

DELEGADO DE LA SAGARPA EN SINALOA

## COLABORADORES

**Lic. Patricia Ornelas Ruiz**

DIRECTORA EN JEFE

**Lic. Vanesa Copado Díaz**

DIRECTORA DE OPERACIONES DE CAMPO

**Lic. José Luis Campos Leal**

DIRECTOR DE INTEGRACIÓN, PROCESAMIENTO Y VALIDACIÓN

**Ing. Javier Vicente Aguilar Lara**

DIRECTOR DE SOLUCIONES GEOESPACIALES

**Lic. Jorge Gustavo Tenorio Sandoval**

DIRECTOR DE ANÁLISIS ESTRATÉGICO

**Lic. Ramón Domínguez Islas**

ENCARGADO DE LA DIRECCIÓN DE DISEMINACIÓN

**Ing. Rubén Darío Sarmiento Gómez**

DIRECTOR DE TECNOLOGÍAS DE LA INFORMACIÓN

**Lic. Sujey Díaz Amézquita**

DIRECTORA DE EFICIENCIA ADMINISTRATIVA

**Lic. Eduardo Hernández Navarrete**

TITULAR DE LA UNIDAD DE ASUNTOS JURÍDICOS

Un agradecimiento especial:

Al equipo del SIAP y técnicos del SNIDRUS

por el apoyo para la elaboración de este documento.

# ÍNDICE

## INFOGRAFÍA AGROALIMENTARIA 2017

9

## INDICADORES CLAVE DE LA ENTIDAD

10

## PRINCIPALES CARACTERÍSTICAS

11

### GEOGRAFÍA

- División político-administrativa
- Provincias fisiográficas
- Precipitación pluvial
- Diversidad climática
- Temperatura media anual

### POBLACIÓN

- Perfil demográfico
- Perfil ocupacional

### ECONOMÍA

- PIB de la entidad
- PIB primario

## PRODUCCIÓN AGRÍCOLA, PECUARIA Y PESQUERA

19

## COMPOSICIÓN PRODUCTIVA

- Aportación de la entidad al volumen nacional
- Aportación de la entidad al valor de la producción

## ACTIVIDAD AGRÍCOLA

25

- Condiciones para la producción
- Municipios con mayor superficie
- Superficie sembrada por ciclo
- Siembras y cosechas por ciclo
- Productos agrícolas destacados y disponibilidad por cultivo
- Municipios líderes

## ACTIVIDAD PECUARIA

31

- Capacidad instalada
- Infraestructura para la producción
- Inventario ganadero
- Productos pecuarios destacados y disponibilidad por producto
- Municipios líderes

## ACTIVIDAD PESQUERA

37

- Productos pesqueros destacados y disponibilidad por especie
- Volumen y valor de la producción
- Unidades de producción acuícola

## GLOSARIO

40

## FUENTES

50





# SECTOR AGROALIMENTARIO: ESFUERZO COLECTIVO QUE RINDE FRUTOS

El sector agroalimentario mexicano vive un gran momento gracias al incremento en la producción, a las exportaciones que son las más altas de toda nuestra historia, y al cumplimiento en los estándares de sanidad que motiva que la calidad de nuestra producción agroalimentaria sea ampliamente reconocida en el ámbito internacional.

El empeño y dedicación de los productores de todas las regiones del país así como el acompañamiento constante que ha brindado el gobierno de la república encabezado por el presidente Enrique Peña Nieto, nos han llevado a ser reconocidos como el decimosegundo productor de alimentos en el mundo.

Mantener esta calidad ha sido trabajo arduo de nuestros productores quienes están sustituyendo volumen por valor: hoy el campo mexicano tiene ese ingrediente de valor que llega a los hogares.

El Servicio de Información Agroalimentaria y Pesquera (SIAP), órgano desconcentrado de la Secretaría de Agricultura, Ganadería, Desarrollo Rural, Pesca y Alimentación (SAGARPA) sabe que tratándose del campo no se puede medir en blancos y negros sino en cuanto a la contribución social que éste brinda a México. Por ello, reunir los números que el sector primario presentó durante 2016 es reconocer un esfuerzo colectivo que promueve nuestras fortalezas como nación.

*Infografía agroalimentaria 2017*, como cada año, presenta indicadores clave por entidad federativa tales como características geográficas, datos poblacionales, perfil ocupacional y aspectos económicos; así como la información más destacada de la producción 2016 en los tres subsectores: agrícola, pecuario y pesquero.

Sirva esta edición para mostrar que la fortaleza y dinamismo del campo mexicano benefician al país y, especialmente, a las cerca de siete millones de familias que dependen de la industria agroalimentaria.

**Lic. José Eduardo Calzada Rovirosa**

SECRETARIO DE AGRICULTURA, GANADERÍA,  
DESARROLLO RURAL, PESCA Y ALIMENTACIÓN

# INDICADORES CLAVE DE LA ENTIDAD

**Capital:** Culiacán

**Municipios:** 18

**Extensión:** 57,377.2 km<sup>2</sup>, 2.9% del territorio nacional

## Población:

**3,034,942** habitantes,  
**2.5%** del total del país



## Distribución de población:

**74.5%** urbana y **25.5%** rural; a nivel nacional el dato es de **79.6%** y **20.4%** respectivamente



## Empleo:

**59.8%** de la población en edad de trabajar se encuentra ocupada

**Sector primario: 15.9%** de las personas ocupadas trabajan en el sector primario

 **Agrícola: 84.3%**

 **Pecuario: 10.8%**

 **Pesquero: 4.9%**



## PIB de la entidad:

**291,614** millones de pesos  
Aportación al PIB nacional: **2.1%**



## PIB del sector primario:

**33,623** millones de pesos

- Aportación al PIB total de la entidad: **11.5%**
- Aportación al PIB primario nacional: **7.8%**



## Volumen agropecuario y pesquero:

**12,901,346** t

**5°** lugar nacional

### • Agrícola:

**94.4%** (12,177,997 t)

### • Pecuario:

**3.2%** (408,637 t)

### • Pesquero:

**2.4%** (314,712 t)



## Productos destacados:

### • Agrícolas:

maíz grano y tomate rojo (jitomate)

### • Pecuarios:

carne en canal de bovino y carne en canal de ave

### • Pesqueros:

camarón y atún



# PRINCIPALES CARACTERÍSTICAS GEOGRAFÍA

## DIVISIÓN POLÍTICO-ADMINISTRATIVA

**2.9%** (57,377.2 km<sup>2</sup>) del territorio continental del país




**18°** ranking nacional

**18** municipios



# PRINCIPALES CARACTERÍSTICAS GEOGRÁFICAS

## PROVINCIAS FISIAGRÁFICAS

-  Cuerpos de agua
-  Llanura Costera del Pacífico
-  Sierra Madre Occidental








## PRECIPITACIÓN PLUVIAL



**730.4**  
milímetros anuales



## DIVERSIDAD CLIMÁTICA

-  Cálido
-  Semicálido
-  Templado
-  Semiárido
-  Árido
-  Muy árido
-  Semifrío

## TEMPERATURA MEDIA ANUAL 2016 (promedio)



Máxima **33.9 °C**  
Media **26.1 °C**  
Mínima **18.2 °C**



# PRINCIPALES CARACTERÍSTICAS

## POBLACIÓN

### PERFIL DEMOGRÁFICO

**3,034,942** habitantes

**53** habitantes por km<sup>2</sup> (densidad poblacional)

**15°** ranking nacional

**2.5%** del total nacional

### Distribución de población por localidades

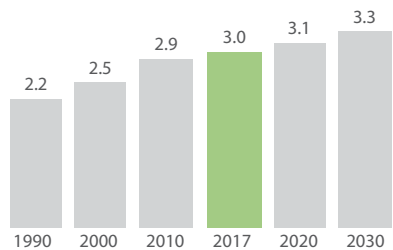


**74.5%**  
En localidades urbanas  
2,500 y más habitantes



**25.5%**  
En localidades rurales  
1 a 2,499 habitantes

### Crecimiento demográfico (millones de habitantes)




### Sexo



**Mujeres**  
**50.7%**  
1,538,310



**Hombres**  
**49.3%**  
1,496,632



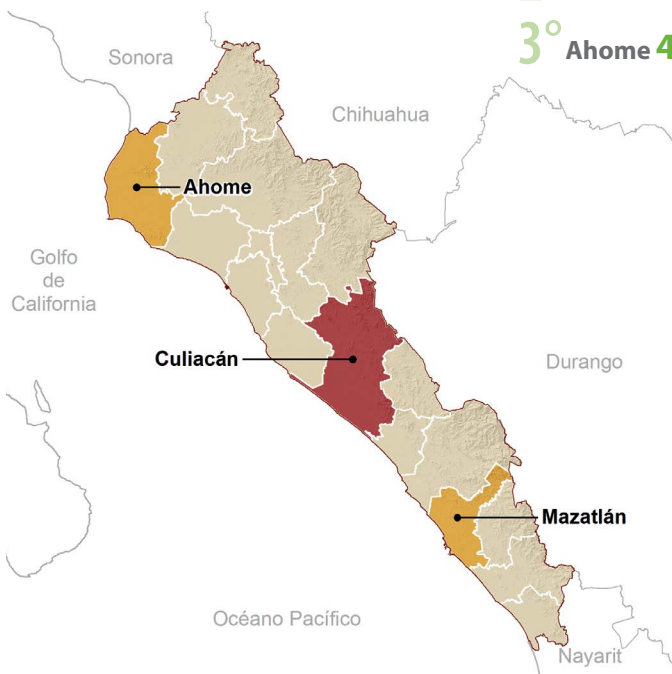
# PRINCIPALES CARACTERÍSTICAS

## POBLACIÓN

### Municipios más poblados

### Habitantes

- 1° Culiacán **957,613**
- 2° Mazatlán **488,281**
- 3° Ahome **459,873**



**28 años** edad mediana

**76 años** esperanza de vida al nacer

**30.8%** población en pobreza (2016) **23°** ranking nacional

**0.9%**

Hablantes de lengua indígena (2010)  
Destaca: Mayo



**5.0%**

Analfabetas (2010)



**9.1 años**

Grado promedio de escolaridad (2010)  
3° de secundaria



**29.1 medio**

Grado de marginación (2010)



# PRINCIPALES CARACTERÍSTICAS

## POBLACIÓN

### PERFIL OCUPACIONAL



**Habitantes en edad de trabajar**  
**2,254,540**



**Mujeres**



**Hombres**

Población económicamente activa  
**1,401,111**

**39.9%** 559,646 **60.1%** 841,465

Población ocupada

**1,348,665**

**39.6%** 534,642 **60.4%** 814,023

Población ocupada en el sector formal

**653,142**

**37.9%** 247,347 **62.1%** 405,795

Población ocupada en el sector informal

**695,523**

**41.3%** 287,295 **58.7%** 408,228

Población ocupada en el sector primario

**214,328**

**13.6%** 29,214 **86.4%** 185,114

Población desocupada

**52,446**

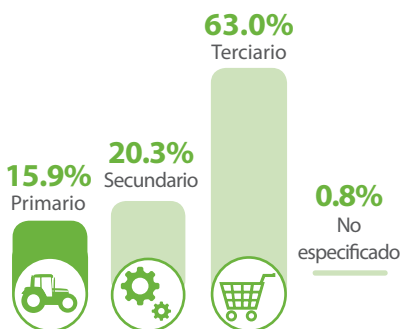
**47.7%** 25,004 **52.3%** 27,442

**Tasa de desocupación**

**3.7%** Ranking 13°

### Sector de actividad

(personas ocupadas)



### Ocupados por actividad

**84.3%**  
Agrícola  
**176,134**



**10.8%**  
Pecuaria  
**22,513**



**4.9%**  
Pesquera  
**10,127**



### Asegurados en el IMSS

**71.5%**

del total de la entidad  
30,751 permanentes



**15.6%**



**84.4%**

**28.5%**

del total de la entidad  
52,367 eventuales



**36.0%**

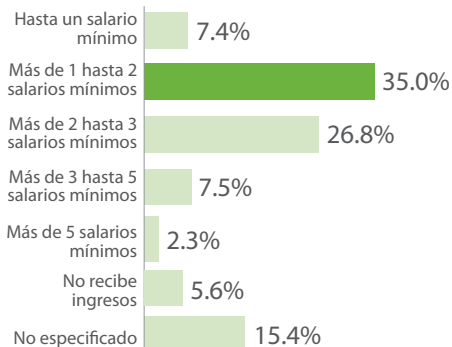


**64.0%**

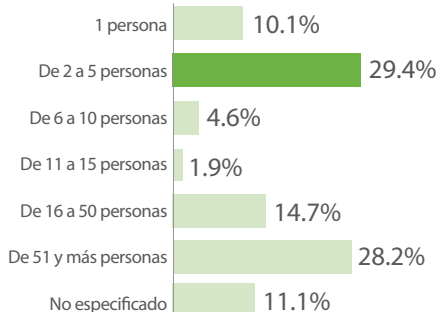
# PRINCIPALES CARACTERÍSTICAS POBLACIÓN

## Ocupados agropecuarios y pesqueros por:

### Nivel de ingresos



### Tamaño de la unidad económica



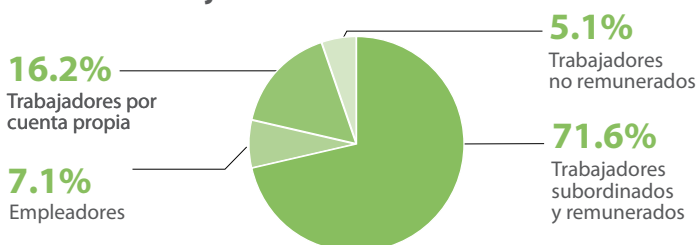
## Nivel de instrucción escolar

**75.6%**  
Básico

**16.3%**  
Medio superior

**7.8%**  
Superior

## Posición en el trabajo





# PRINCIPALES CARACTERÍSTICAS ECONOMÍA

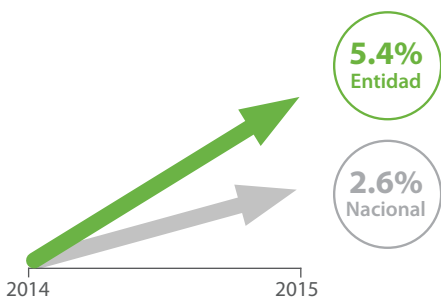
## PIB DE LA ENTIDAD 2015

**2.1%** (291,614 MDP\*) del PIB nacional

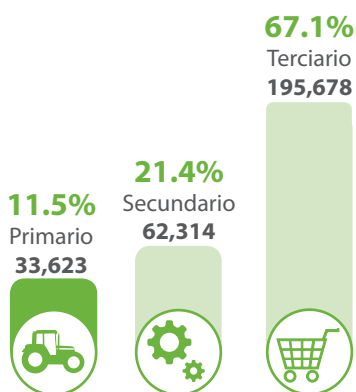
**17°** lugar del país

## Crecimiento del PIB

Variación 2014-2015



## PIB por sector (MDP\*)



## PIB PRIMARIO 2015

Sinaloa aporta **7.8%**

al PIB primario nacional. Ocupa el lugar **3°**

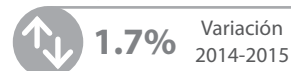
Sinaloa

**33,623 MDP\***



Nacional

**429,018 MDP\***



\*A precios constantes de 2008.



## PRODUCCIÓN AGRÍCOLA, PECUARIA Y PESQUERA

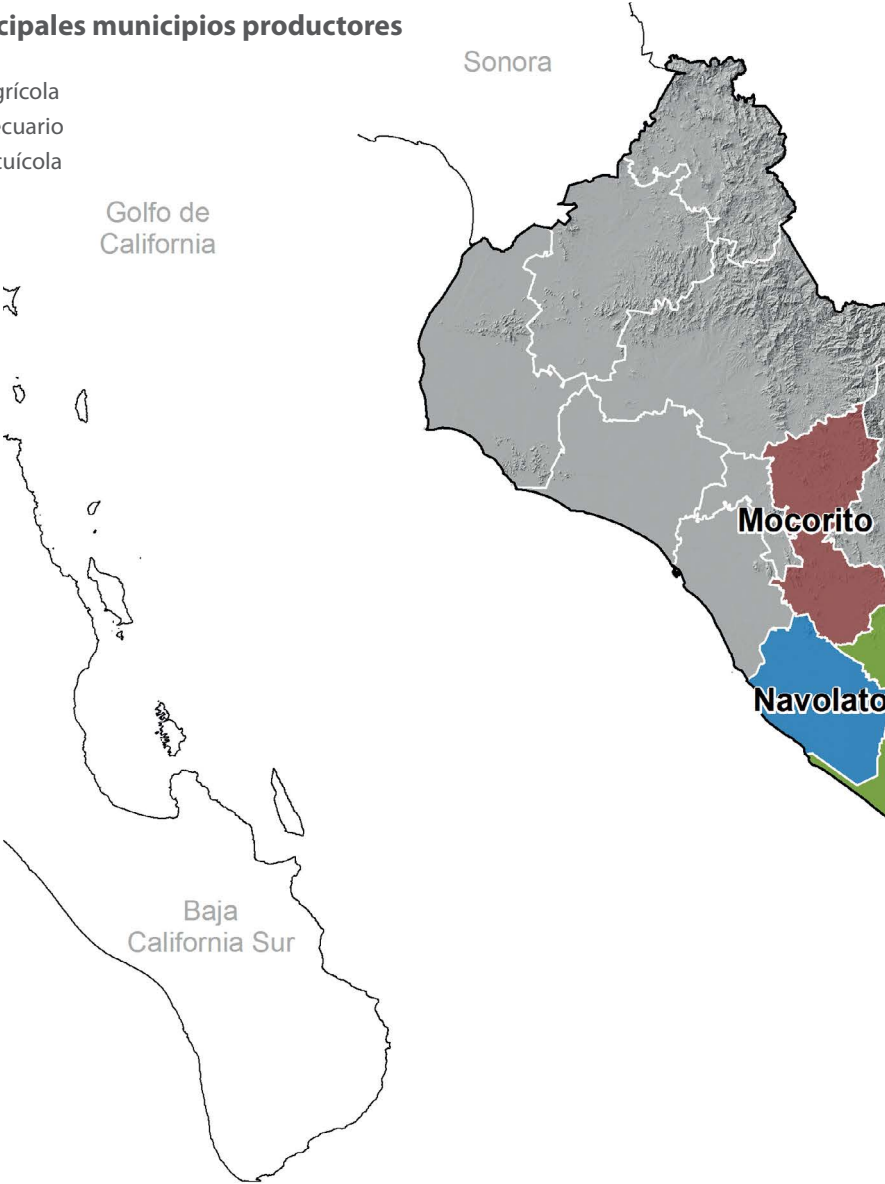
La actividad agropecuaria y pesquera de Sinaloa se traduce en una extraordinaria oferta de bienes muy apreciados en los distintos mercados regionales del interior del país y en otros localizados en latitudes internacionales. Quienes participan día a día en su obtención, depositan en ellos el amor a la tierra, al mar y al cuidado de los animales, pero también el orgullo de colocar en la mesa de millones de personas alimentos sanos, inocuos y de gran calidad por ello son demandados más allá de nuestras fronteras.

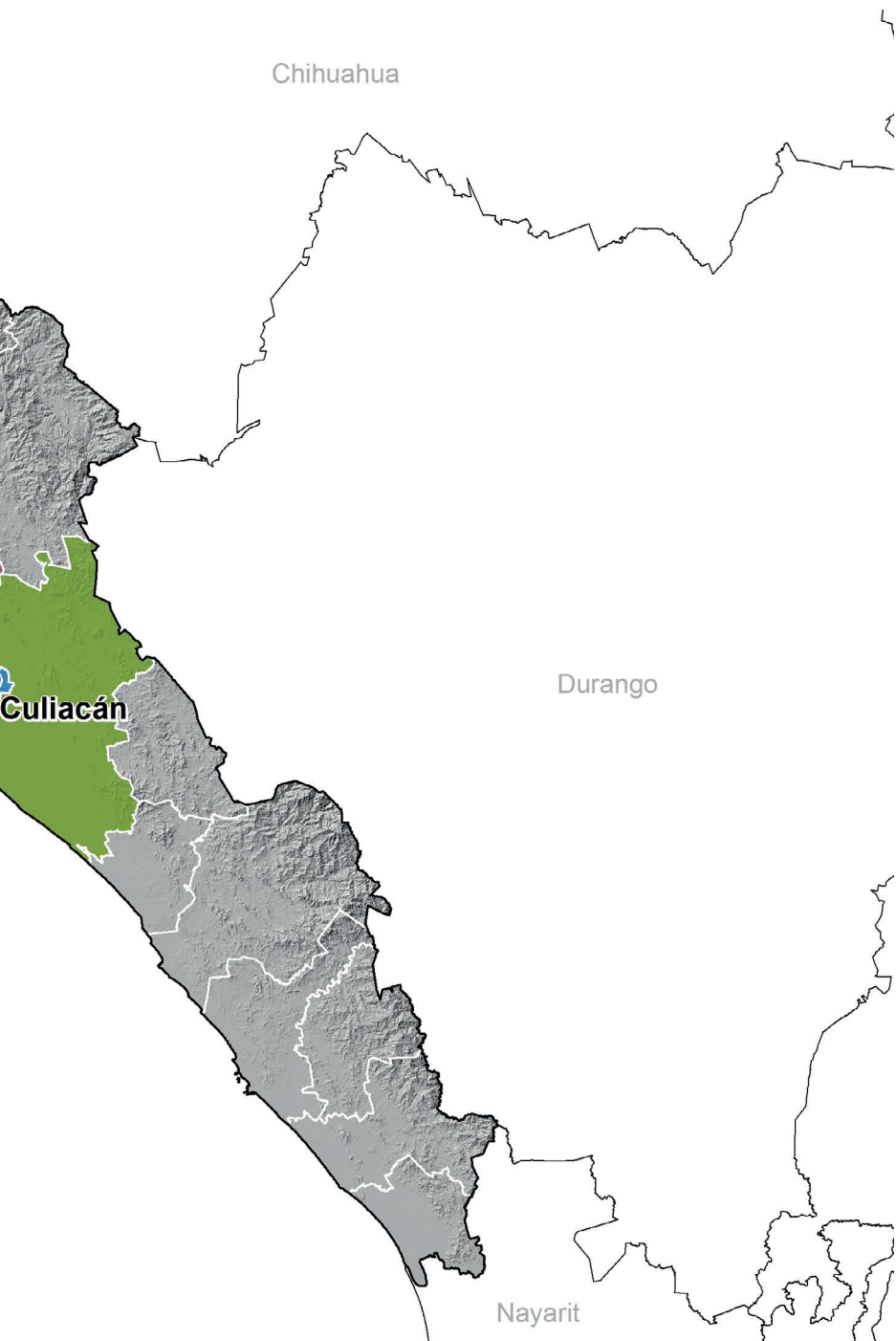
Las 50 mil personas al frente de las unidades agrícolas, pecuarias y pesqueras de la entidad, gestionaron durante el 2016 la producción de 12.9 millones de toneladas que alcanzaron un valor de 68 mil 487 millones de pesos.

Los resultados aquí descritos, son evidencia de la vocación productiva de Sinaloa, pero al mismo tiempo dan pauta para delinear las estrategias y acciones que fortalezcan el quehacer agroalimentario local, eleven la productividad y competitividad, e impulsen el desarrollo rural y en consecuencia mejoren el nivel de vida de quienes con tesón día a día generan los alimentos en nuestro país.

# Principales municipios productores

- Agrícola
- Pecuario
- Acuícola





Chihuahua

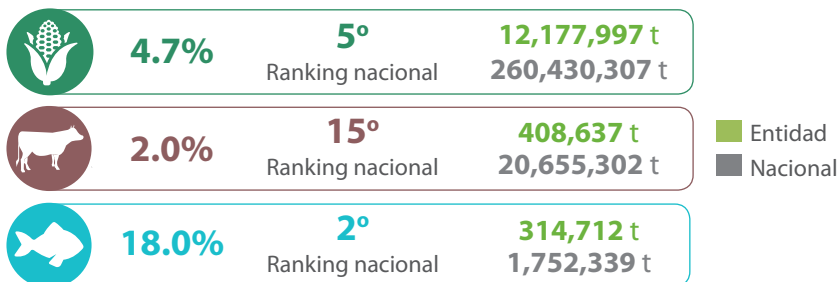
**Culiacán**

Durango

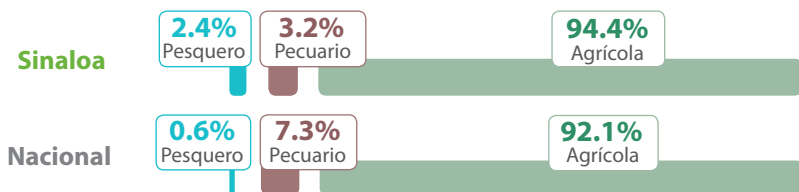
Nayarit

# PRODUCCIÓN AGRÍCOLA, PECUARIA Y PESQUERA COMPOSICIÓN PRODUCTIVA

## APORTACIÓN DE LA ENTIDAD AL VOLUMEN NACIONAL



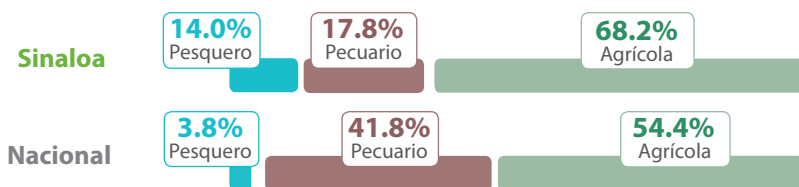
## Aportación por subsector al volumen total



## APORTACIÓN DE LA ENTIDAD AL VALOR DE LA PRODUCCIÓN



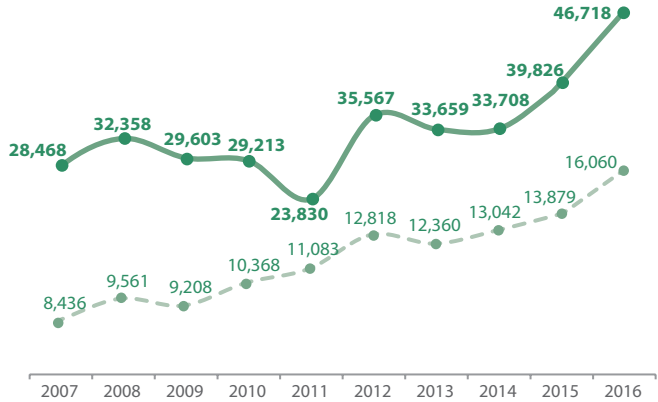
## Aportación por subsector al valor total



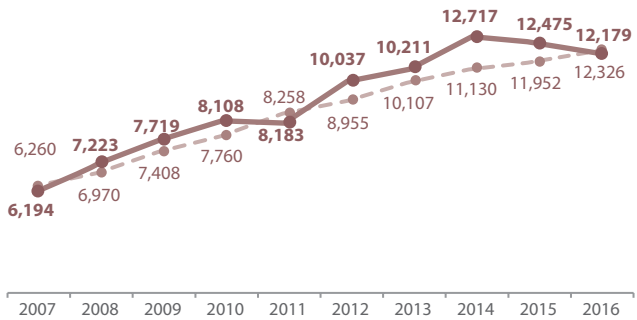
## Evolución del valor de producción por subsector (MDP)



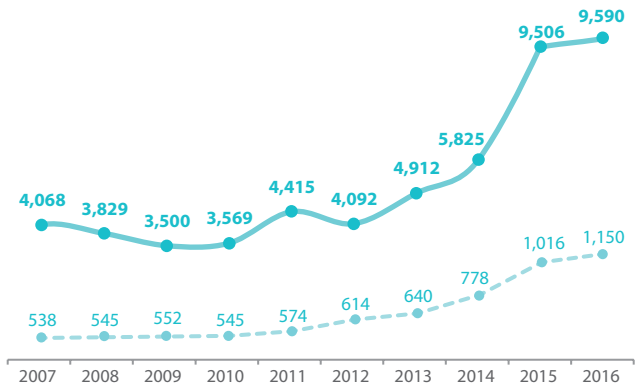
Agrícola



Pecuario



Pesquero



MDP: Millones de pesos

--- Promedio nacional

— Entidad





# ACTIVIDAD AGRÍCOLA

Preparar un millón 268 mil hectáreas para la siembra, asegurar y vigilar el desarrollo de los cultivos, y levantar la cosecha, son esfuerzos cotidianos de la gente del campo sinaloense que, en sinergia con recursos naturales, tecnológicos y económicos, permiten a la agricultura de Sinaloa una cosecha de 12 millones 178 mil toneladas durante el año agrícola.

En las parcelas de la entidad se generan variados productos: hortalizas, frutas, forrajes, granos, por referir algunos. A partir del valor de producción obtenido de cada producto agrícola, se reconoce al maíz grano como su principal cultivo.

En un contexto de realización productiva con criterios de máxima productividad y sustentabilidad, la actividad agrícola en Sinaloa tiene ante sí el reto de la consolidación e implementación de los factores que garanticen un círculo virtuoso entre recursos naturales, rentabilidad y desarrollo rural.

# ACTIVIDAD AGRÍCOLA

## CONDICIONES PARA LA PRODUCCIÓN

Se siembra y cosecha en diferentes ciclos de tiempo. Entender la lógica de la estacionalidad y los ciclos agrícolas permite comprender el comportamiento de los precios y del intercambio de mercancías dentro y fuera del país.

### Ciclos



#### Otoño-invierno (OI)

Siembra:

**octubre-marzo**

Cosecha:

**diciembre-agosto**

Ocho de cada diez toneladas producidas por el campo sinaloense se cosecha durante el ciclo otoño-invierno.



#### Primavera-verano (PV)


Siembra:

**abril-septiembre**

Cosecha:

**julio-enero**

Siete de cada cien pesos del valor de la producción agrícola de Sinaloa se genera durante el ciclo primavera-verano.



#### Ciclo perenne (P)

Cosecha:

**enero-diciembre**

Los cultivos perennes representan tres de cada cien pesos producidos por el subsector agrícola de la entidad.

## MUNICIPIOS CON MAYOR SUPERFICIE SEMBRADA

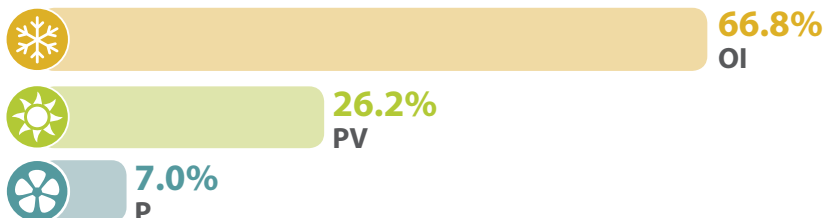


- 1° **Culiacán**  
**17.0%** 215,527 ha
- 2° **Guasave**  
**15.5%** 197,089 ha
- 3° **Ahome**  
**14.8%** 187,627 ha
- 4° **Sinaloa**  
**12.8%** 162,784 ha
- 5° **Navolato**  
**7.6%** 96,201 ha

Riego **74.8%** Temporal **25.2%**

# ACTIVIDAD AGRÍCOLA

## SUPERFICIE SEMBRADA POR CICLO








## SIEMBRAS Y COSECHAS POR CICLO

	OI	PV	P
Modalidad hídrica	Riego		
	97.0%	26.7%	42.7%
	Temporal		
	3.0%	73.3%	57.3%
Cultivos	Número		
	52	22	24
	Participación		
	53.1%	22.4%	24.5%
Superficie sembrada	Hectáreas		
	846,773	331,988	89,301
	Participación		
	66.8%	26.2%	7.0%
Volumen cosechado	Toneladas		
	9,554,602	984,474	1,638,921
	Participación		
	78.4%	8.1%	13.5%
Valor de la producción	Millones de pesos		
	41,822	3,284	1,612
	Participación		
	89.5%	7.0%	3.5%

# ACTIVIDAD AGRÍCOLA

## PRODUCTOS AGRÍCOLAS DESTACADOS Y DISPONIBILIDAD

	<b>Maíz grano</b> 	<b>Tomate rojo (Jitomate)</b> 	<b>Chile verde</b> 	<b>Papa</b> 	<b>Pepino</b> 
<b>Valor (MDP)</b>	22,350	4,815	4,008	2,437	2,115
<b>Porcentaje del valor total de la entidad</b>	<b>47.8</b>	<b>10.3</b>	<b>8.6</b>	<b>5.2</b>	<b>4.5</b>
<b>Volumen</b>	6,430,677 t	924,153 t	637,924 t	360,176 t	361,887 t
	<b>Disponibilidad (porcentaje)</b>				
Enero	0.3	10.9	17.8	1.7	12.4
Febrero	0.3	<b>32.1</b>	<b>28.3</b>	<b>36.1</b>	<b>34.4</b>
Marzo	0.1	23.6	17.7	23.2	17.8
Abril	0.7	6.1	10.8	19.4	10.7
Mayo	28.0	7.8	7.9	5.7	14.2
Junio	<b>46.4</b>	12.9	4.6	13.0	6.0
Julio	10.4	1.5	6.2	0.7	0.7
Agosto	11.5	1.9	0.7	0.2	1.7
Septiembre	1.6	0.3	0.3	0.0	0.6
Octubre	0.1	0.0	0.0	0.0	0.1
Noviembre	0.2	0.1	0.1	0.0	0.1
Diciembre	0.4	2.8	5.6	0.0	1.3
Anual	100.0	100.0	100.0	100.0	100.0

# ACTIVIDAD AGRÍCOLA

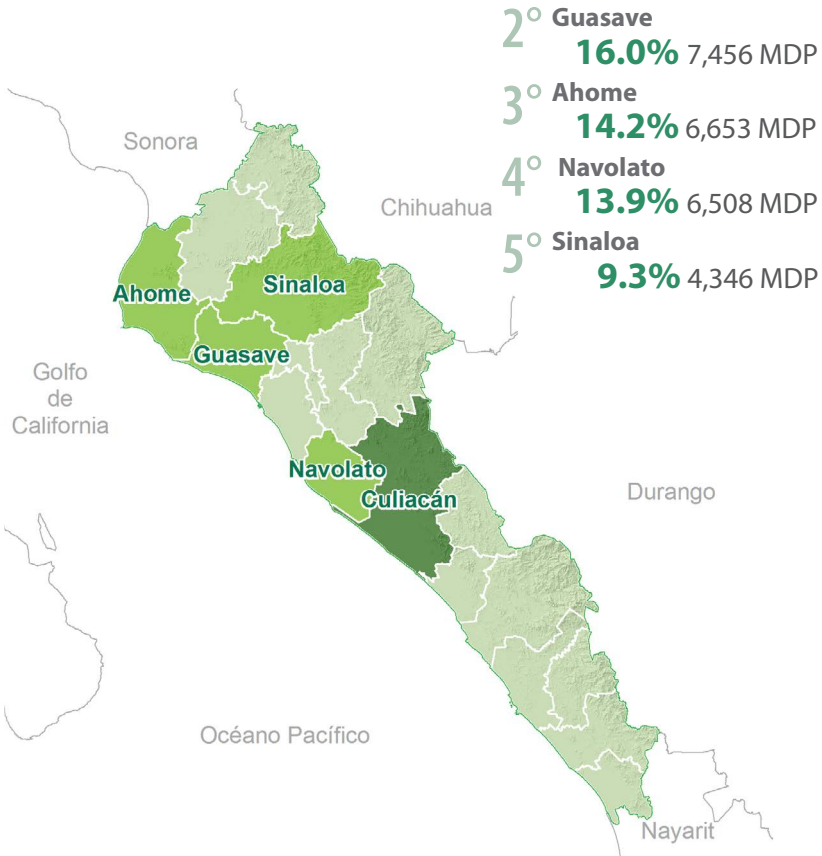
## MUNICIPIOS LÍDERES POR VALOR DE LA PRODUCCIÓN

1° Culiacán

**20.7%** del total de la entidad **9,662 MDP** valor agrícola

**17.0%** del total de la entidad **215,527 ha** superficie sembrada

**17.0%** del total de la entidad **212,442 ha** superficie cosechada





# ACTIVIDAD PECUARIA

En las unidades de producción pecuaria de Sinaloa se entrecruzan tareas de cría, mantenimiento y explotación de miles de animales de distintas especies para obtener: cárnicos, lácteos, huevos, endulzantes y fibras. La suma de los esfuerzos realizados proyecta un volumen anual de 409 mil toneladas.







La métrica del aporte de las distintas actividades pecuarias realizadas en el territorio sinaloense, muestra que la avicultura para la obtención de carne es la que más volumen entrega a la oferta de bienes de origen animal.

Sin duda, la producción carne de ave en la entidad tiene un papel sustantivo en la generación de alimentos e insumos, y a nivel intrarregional el reto cotidiano se centra en el mantenimiento sustentable de la capacidad generadora con un enfoque de progreso económico para aquellos que participan en ellas.

## ACTIVIDAD PECUARIA

### CAPACIDAD INSTALADA MENSUAL PARA SACRIFICIO

(cabezas)

	Municipal		Privado		TIF	
	<b>27.6%</b>	12,685	---	---	<b>72.4%</b>	33,280
	<b>42.1%</b>	10,611	<b>8.4%</b>	2,105	<b>49.5%</b>	12,480
	<b>100.0%</b>	3,420	---	---	---	---
	<b>97.3%</b>	3,625	---	---	<b>2.7%</b>	102
	---	---	<b>0.5%</b>	35,000	<b>99.5%</b>	7,540,000
	---	---	---	---	---	---

### INFRAESTRUCTURA PARA LA PRODUCCIÓN








- Municipal 22
- Privado 3
- TIF 4



**29**  
centros  
de sacrificio

aportan **9.6%** de  
la capacidad  
instalada nacional

### INVENTARIO GANADERO






							
	Bovino	Porcino	Ovino	Caprino	Ave	Guajolote	Abeja
Participación en el total nacional	<b>4.5%</b>	<b>2.2%</b>	<b>2.2%</b>	<b>1.9%</b>	<b>3.8%</b>	<b>NS</b>	<b>1.0%</b>
Miles de cabezas	1,523	361	197	168	21,033	NS	19*

\*Miles de colmenas



# ACTIVIDAD PECUARIA

## PRODUCTOS PECUARIOS DESTACADOS Y DISPONIBILIDAD

	Carne en canal de bovino	Carne en canal de ave	Huevo para plato	Carne en canal de porcino	Leche de bovino
					
<b>Valor (MDP)</b>	5,144	4,325	1,263	682	618
<b>Porcentaje del valor total de la entidad</b>	<b>42.2</b>	<b>35.5</b>	<b>10.4</b>	<b>5.6</b>	<b>5.1</b>
<b>Volumen</b>	91,337 t	129,621 t	62,901 t	18,134 t	106,945 ml
	<b>Disponibilidad (porcentaje)</b>				
Enero	8.9	8.6	6.6	8.2	7.7
Febrero	8.2	7.7	7.0	8.2	8.0
Marzo	8.0	8.2	7.6	8.3	8.0
Abril	8.1	8.5	8.1	8.0	8.3
Mayo	8.3	8.6	8.3	8.2	8.2
Junio	8.4	8.1	8.3	8.1	8.4
Julio	8.2	7.8	8.5	8.1	8.5
Agosto	8.3	8.1	8.4	8.1	<b>8.7</b>
Septiembre	7.8	8.6	8.7	8.1	8.6
Octubre	8.5	8.3	9.5	8.6	8.5
Noviembre	8.3	8.7	9.2	8.7	8.5
Diciembre	<b>9.0</b>	<b>8.8</b>	<b>9.8</b>	<b>9.4</b>	8.6
Anual	100.0	100.0	100.0	100.0	100.0

# ACTIVIDAD PECUARIA

## MUNICIPIOS LÍDERES POR VALOR DE LA PRODUCCIÓN

1° Mocorito

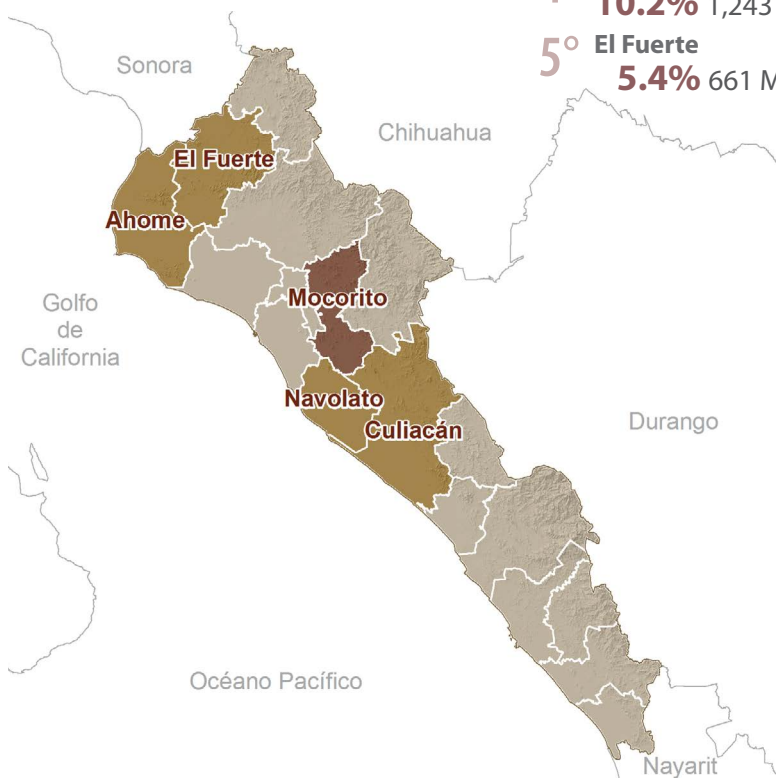
**30.4%** del total de la entidad **3,705 MDP** valor pecuario

2° Culiacán  
**23.0%** 2,799 MDP

3° Navolato  
**12.9%** 1,569 MDP

4° Ahome  
**10.2%** 1,243 MDP

5° El Fuerte  
**5.4%** 661 MDP












# ACTIVIDAD PESQUERA

El aprovechamiento pesquero en Sinaloa constituye otra posibilidad de enriquecimiento de la canasta de bienes alimentarios. En aguas de la entidad se obtienen 314 mil 712 toneladas anuales de diversas especies, ese volumen reporta a sus pescadores un ingreso de 9 mil 590 millones de pesos.

La principal especie de explotación, durante el 2016, fue el camarón cuyo valor económico representó 75.6% del total pesquero estatal. La continuidad y desarrollo de la actividad pesquera sinaloense tiene factibilidad futura en la medida que se profundice el desarrollo de su acuacultura.

## ACTIVIDAD PESQUERA Y ACUÍCOLA

### PRODUCTOS PESQUEROS Y ACUÍCOLAS DESTACADOS Y DISPONIBILIDAD

	<b>Camarón</b>	<b>Atún</b>	<b>Jaiba</b>	<b>Mojarra</b>	<b>Barrilete</b>
					
<b>Valor (MDP)</b>	<b>7,246</b>	<b>893</b>	<b>322</b>	<b>266</b>	<b>102</b>
<b>Porcentaje del valor total de la entidad</b>	<b>75.6</b>	<b>9.3</b>	<b>3.4</b>	<b>2.8</b>	<b>1.1</b>
<b>Volumen</b>	<b>99,296 t</b>	<b>61,241 t</b>	<b>24,495 t</b>	<b>17,174 t</b>	<b>11,805 t</b>
	<b>Disponibilidad (porcentaje)</b>				
Enero	4.6	0.1	6.6	10.2	0.1
Febrero	4.3	2.9	7.8	11.1	3.6
Marzo	3.5	13.4	8.5	10.7	8.1
Abril	0.4	10.5	10.3	8.2	10.4
Mayo	1.9	<b>13.7</b>	1.6	6.7	8.1
Junio	5.7	10.1	2.9	6.0	8.8
Julio	6.6	10.8	<b>14.3</b>	2.6	9.3
Agosto	5.7	8.4	13.9	3.5	8.8
Septiembre	12.2	9.5	8.5	7.5	10.7
Octubre	<b>22.3</b>	5.2	8.2	10.4	6.9
Noviembre	20.4	11.6	9.5	11.1	<b>21.5</b>
Diciembre	12.4	3.8	7.9	<b>12.0</b>	3.7
Anual	100.0	100.0	100.0	100.0	100.0

## VOLUMEN Y VALOR DE LA PRODUCCIÓN PESQUERA Y ACUÍCOLA

**18.0%** del total nacional **314,712 t** volumen de producción

**26.9%** del total nacional **9,590 MDP** valor de la producción

## UNIDADES DE PRODUCCIÓN ACUÍCOLA

● Unidades de producción **873**

📍 Puertos **7**



# GLOSARIO

## **Actividad económica**

Conjunto de acciones realizadas por una unidad económica con el propósito de producir bienes y servicios.

## **Analfabeta**

Persona de 15 y más años de edad que no sabe leer ni escribir un recado.

## **Capacidad instalada de sacrificio animal**

Refiere al número máximo de animales que pueden sacrificarse o faenarse durante un periodo en un centro de finalización animal o rastro.

## **Centros de finalización animal o rastro**

Todo establecimiento dedicado al sacrificio y faenado de animales de abasto.

## **Ciclo agrícola**

Relativo al periodo o ciclo vegetativo de los cultivos; abarca desde la siembra hasta la cosecha y, dependiendo de la estación del año en la que se establecen los cultivos, recibe el nombre de primavera-verano u otoño-invierno.

## **Ciclo otoño-invierno**

Es el ciclo en donde el registro de siembras inicia en octubre y termina en marzo del año siguiente. Las cosechas generalmente se registran desde diciembre y concluyen en septiembre del año siguiente.

## **Ciclo primavera-verano**

Es donde se registran las siembras en abril y finalizan en septiembre del mismo año; se contemplan las cosechas a partir de junio y concluyen en marzo del año subsecuente.

## **Clima**

Es el estado medio de los elementos meteorológicos de una localidad considerando un periodo largo de tiempo. El clima de una localidad es determinado por los factores geográficos: latitud, longitud, altitud, orografía y continentalidad.

## **Clima árido**

Se caracteriza porque las precipitaciones anuales son inferiores a la evaporación. Bajo estas condiciones se suelen dar las estepas y los desiertos.

## **Clima cálido**

En éste todos los meses tienen una temperatura media superior a los 18 °C y las precipitaciones anuales son superiores a la evaporación. Bajo estas condiciones se desarrollan las selvas y los bosques tropicales.

## **Clima frío**

Se distingue porque la temperatura media del mes más cálido es inferior a 10 °C. La vegetación suele ser escasa o nula.

## **Clima muy árido**

Registra temperaturas en promedio de 18 a 22 °C, con casos extremos de más de 26 °C, presentando precipitaciones anuales de 100 a 300 mm en promedio. Este tipo de clima se presenta en 20.8% del país.



**Clima muy frío**

Se distingue porque la temperatura media del mes más cálido es inferior a 0 °C. No existe ningún tipo de vegetación.

**Clima semiárido**

Se presenta en la mayor parte del centro y norte del país, y se caracteriza por circulación de vientos que provocan escasa nubosidad y precipitaciones de 300 a 600 mm anuales, con temperaturas en promedio de 22 a 26 °C en algunas regiones y, en otras, de 18 a 22 °C.

**Clima semicálido**

Sus rangos de temperatura oscilan entre 18 y 22 °C y se encuentra asociado con vegetaciones de matorrales subtropicales, chaparral y pastos.

**Clima semifrío**

Se caracteriza porque la temperatura media del mes más frío es menor de -3 °C y la del mes más cálido es superior a 10 °C. Las precipitaciones exceden a la evaporación.

**Clima templado**

Es intermedio en cuanto a temperatura (mesotérmico), se caracteriza porque la temperatura media del mes más frío es menor de 18 °C y superior a -3 °C, y la del mes más cálido es superior a 10 °C.

**Colmena**

Lugar en donde habita una colonia de abejas.

**Cordillera centroamericana**

Es una cadena montañosa con elevaciones de 900 a 2,900 metros sobre el nivel medio del mar (msnm). En México, ocupa parte de Chiapas y Oaxaca. Aunque abarca principalmente los países septentrionales de América central, esta cadena montañosa tiene una importante extensión en México.

**Cultivos perennes**

Son aquellos cultivos cuyo ciclo vegetativo es mayor a un año, por tal razón en los registros administrativos de México se considera el mes de enero como inicio de cosecha y diciembre como el de término. En estos cultivos existen cuatro denominados perennes especiales, que por sus características productivas, comerciales y agroindustriales se registran en periodos específicos de seguimiento estadístico los cuales son: alfalfa, cacao, café cereza y caña de azúcar.

**Denominación de origen**

Es el nombre de una región geográfica del país que sirve para designar un producto originario de la misma, cuya calidad o característica se deben exclusivamente al medio geográfico, comprendido en éste los factores naturales y los humanos.

**Densidad poblacional**

Número de habitantes por unidad de superficie, cuyo resultado se obtiene al dividir la totalidad de una población entre la extensión de la unidad territorial considerada. Generalmente se expresa en habitantes por kilómetro cuadrado.

**Disponibilidad mensual**

Proporción porcentual ponderada del volumen mensual obtenido en una sucesión de años, la cual permite identificar los patrones estacionales de la producción.

**Empleador o patrón**

Trabajador independiente que ocupa personas a cambio de una remuneración económica en dinero o en especie.

**Esperanza de vida al nacer**

Representa la duración media de la vida de los individuos que integran una cohorte hipotética de nacimientos, sometidos en todas las edades a los riesgos de mortalidad del período en estudio.

**Establecimientos Tipo Inspección Federal (TIF)**

Instalaciones en donde se sacrifican o procesan, envasan, empaacan, refrigeran o industrializan bienes de origen animal y están sujetas a regulación por parte de la Secretaría de Agricultura, Ganadería, Desarrollo Rural, Pesca y Alimentación (SAGARPA) en coordinación con la Secretaría de Salud (SA), de acuerdo con el ámbito de competencia de cada una.

**Grado de marginación**

Es una escala de 0 a 100 del índice de marginación, categorizada en cinco grupos: muy bajo, bajo, medio, muy alto y alto.

**Grado promedio de escolaridad**

Número de años que, en promedio, aprobaron las personas de 15 y más años de edad en el Sistema Educativo Nacional o su equivalente en el caso de estudios en el extranjero.

**Grandes llanuras de Norteamérica**

Se distribuye en parte de los estados de Coahuila, Nuevo León y Tamaulipas. Se extiende hasta Canadá y se desarrolla en su mayor parte en Estados Unidos. Presenta una alternancia de llanuras y lomeríos.

**Habitantes en edad de trabajar**

La población de 15 años y más de edad económicamente activa.

**Hablante de lengua indígena**

Son las personas de 3 y más años de edad que hablan alguna lengua indígena.

**Índice de marginación**

Es una medida-resumen que permite diferenciar entidades del país de acuerdo con el impacto global de las carencias de su población, como resultado de la falta de acceso a la educación, la residencia en viviendas inadecuadas, la percepción de ingresos monetarios insuficientes y las relacionadas con la residencia en localidades pequeñas.

**Inventario ganadero**

Es la población pecuaria que se registra por especie al final de cada año. La información en el inventario tiene como objetivo identificar el nivel y estructura del

hato de cada una de las especies de la cobertura. El total del hato en cabezas y número de vientres se capta para caprino leche y carne, ovino y guajolote; sin embargo, en el caso de las abejas se obtiene el número de colmenas. La estructura del hato se registra para bovino leche en los sistemas especializado, semiespecializado, doble propósito y familiar. Para bovino carne, porcino, ave carne y huevo para plato, los sistemas productivos son tecnificado, semitecnificado y traspatio.

### **Llanura costera del golfo norte**

Provincia fisiográfica que se extiende por la costa del golfo de México desde el río Bravo (Tamaulipas) a su desembocadura hasta la zona de Nautla (Veracruz). Presenta costa emergida, sierras aisladas, lomeríos y extensas llanuras.

### **Llanura costera del golfo sur**

Abarca las regiones costeras de Veracruz y Tabasco. Está localizada en la parte baja de la vertiente de la Sierra Madre Oriental. Abundan suelos profundos formados por materiales depositados por los ríos, pues en esta región desembocan algunos de los más caudalosos de México.

### **Llanura costera del Pacífico**

Se localiza en parte de Sonora, Sinaloa y Nayarit. Es una llanura costera angosta y alargada, cubierta en su mayor parte por materiales depositados por los ríos; es decir, aluviones que bajan hasta el mar desde la Sierra Madre Occidental.

### **Llanura sonorense**

La mayor parte de esta llanura se localiza en Sonora. Consta de una serie de sierras paralelas, con una orientación nor-noroeste a sur-sureste, separadas entre sí por grandes bajadas y llanuras extensas que se van ampliando hacia la costa.

### **Localidad**

Todo lugar ocupado con una o más viviendas, las cuales pueden estar o no habitadas. Este lugar es reconocido por un nombre dado por la ley o la costumbre.

### **Localidad rural**

Todo lugar ocupado con una o más viviendas, donde residen hasta 2 mil 499 habitantes.

### **Localidad urbana**

Todo lugar ocupado con una o más viviendas, donde residen 2 mil 500 y más habitantes.

### **Mesa del centro**

Se localiza en parte de San Luis Potosí, Guanajuato, Jalisco, Aguascalientes, Querétaro y Zacatecas, entre las sierras Madre Occidental, Madre Oriental y al norte del Eje Volcánico Transversal. Está constituida por amplias llanuras interrumpidas por sierras dispersas, la mayoría de naturaleza volcánica.

### **Municipio**

División territorial de los estados de la federación y de su organización política administrativa, constituida por una comunidad de personas establecida en un territorio delimitado.

### **Municipios líderes**

Áreas geográficas que reportan los valores de la producción más significativos en cada entidad en un periodo de referencia, correspondientes al volumen agrícola y pecuario.

### **Nivel de ingresos**

Medición de la percepción monetaria mensual de los ocupados por su trabajo en relación con el salario mínimo.

### **Nivel de instrucción escolar**

Máximo grado de estudios aprobado por las personas en cualquier nivel del Sistema Educativo Nacional o su equivalente en el caso de estudios en el extranjero. Se consideran tres niveles: básico, que comprende a preescolar, primaria y secundaria; medio superior, conformado por estudios de preparatoria o bachillerato, carreras técnicas o comerciales con antecedente de secundaria y normal básica; y superior, compuesto por estudios de licenciatura, profesional, normal superior, técnico superior o tecnológico, maestría y doctorado. En esta publicación se consideraron tanto a las personas con estudios inconclusos y terminados en cada nivel.

### **Ocupación en el sector informal**

Es todo trabajo que se desempeña en una unidad económica no constituida en sociedad que opera a partir de los recursos de los hogares que no llevan un registro contable de su actividad, independientemente de las condiciones de trabajo que se tengan (véase sector informal).

### **Ocupación formal**

Conjunto de actividades económicas realizadas por los individuos, que por el contexto en el que lo hacen son capaces de invocar a su favor el marco legal o institucional que corresponda a su inserción económica, ya sea como trabajador independiente o subordinado.

### **Ocupados en el sector informal**

Personas de 15 y más años de edad ocupadas en una unidad económica no constituida en sociedad que opera a partir de los recursos de los hogares, y que no lleva un registro contable de su actividad, independientemente de las condiciones de trabajo que se tengan.

### **Península de la Baja California**

Políticamente esta provincia fisiográfica ocupa Baja California y Baja California Sur con alturas que sobrepasan los 3,000 metros.

### **Península de Yucatán**

Localizada en Campeche, Yucatán y Quintana Roo, es una gran plataforma de rocas calcáreas marinas que ha venido emergiendo de los fondos marinos desde hace millones de años.

### **Población desocupada**

Personas de 15 y más años de edad que no estando ocupadas en la semana de referencia, buscaron activamente incorporarse a alguna actividad económica en algún momento del último mes transcurrido.

### **Población económicamente activa (PEA)**

Personas de 15 años y más de edad que durante un periodo de referencia realizaron o tuvieron una actividad económica (población ocupada) o buscaron activamente realizar una en algún momento del mes anterior (población desocupada).

### **Población en pobreza**

Personas con ingreso insuficiente para adquirir los bienes y servicios que requieren para satisfacer sus necesidades alimentarias y no alimentarias y, además, presentan al menos una carencia social en los seis indicadores (rezago educativo, acceso a servicios de salud, acceso a la seguridad social, calidad y espacios de la vivienda, servicios básicos en la vivienda y acceso a la alimentación) que el Consejo Nacional de Evaluación de la Política de Desarrollo Social (CONEVAL) utilizó para identificar a este segmento poblacional. En esta publicación el lugar que ocupa la entidad en pobreza se determinó por el porcentaje de pobres respecto del total de sus habitantes.

### **Población ocupada**

Personas de 15 y más años de edad que durante la semana de referencia realizaron algún tipo de actividad económica en cualquiera de las siguientes situaciones: trabajando por lo menos una hora o un día para producir bienes y/o servicios de manera independiente o subordinada, con o sin remuneración y ausente temporalmente de su trabajo sin interrumpir su vínculo laboral con la unidad económica.

### **Posición en la ocupación**

Clasificación de la población ocupada, según su relación con los medios de producción y con la propiedad de los bienes y servicios generados en el desempeño de su trabajo.

### **Precios constantes**

Representa la valoración monetaria de las corrientes de bienes y servicios a los mismos precios que se comerciaban el año anterior, llamado año base.

### **Producto destacado**

Bien agrícola, pecuario y pesquero con los valores de producción más significativos en la entidad y periodo de referencia.

### **Producto Interno Bruto (PIB)**

Suma de los valores monetarios de los bienes y servicios producidos por el país evitando incurrir en la duplicación derivada de las operaciones de compra-venta que existen entre los diferentes productores.

### **Precipitación pluvial**

Partículas de agua, líquidas o sólidas, que caen desde la atmósfera hacia la superficie terrestre.

### **Provincias fisiográficas**

Son regiones que presentan un origen geológico unitario sobre la mayor parte de su área, así como una morfología y litología propias y distintivas.

### **Rastro municipal**

Espacio físico e infraestructura donde se sacrifica y faena a los animales para fines de abasto, administrado por la autoridad municipal.

**Rastro privado o particular**

Espacio físico e infraestructura donde se sacrifica y faena a los animales para fines de abasto, administrado por un particular.

**Sector de actividad económica**

Clasificación de las actividades económicas, de acuerdo con el tipo de bien o servicio que se produce en la unidad económica. La clasificación se realiza con base en el Sistema de Clasificación Industrial de América del Norte (SCIAN), versión hogares.

**Sector informal**

Todas aquellas actividades económicas de mercado que operan a partir de los recursos de los hogares, pero sin constituirse como empresas con una situación identificable e independiente de esos hogares.

**Sector primario**

Actividades económicas desarrolladas en la agricultura, ganadería, silvicultura, caza y pesca.

**Sector secundario**

Actividades económicas desarrolladas en la industria extractiva, de la electricidad, manufacturera y de la construcción.

**Sector terciario**

Actividades económicas desarrolladas en los servicios de comercio, restaurantes, alojamiento, transportes, correo, almacenamiento, profesionales, financieros, corporativos, sociales, servicios diversos y el gobierno.

**Sexo**

Condición biológica que distingue a las personas en mujeres y hombres.

**Sierra de Chiapas y Guatemala**

Situada en su mayor parte dentro del estado de Chiapas y una pequeña porción en el estado de Oaxaca, se extiende desde el límite de la Sierra Madre del Sur en Oaxaca, hasta la frontera con Guatemala, ocupa la parte sur del estado y se extiende en las proximidades del Océano Pacífico, constituyendo una divisoria de Aguas Continentales que deja al Sur sobre la vertiente del Pacífico y al Norte de los Valles Centrales de Chiapas.

**Sierra Madre del Sur**

Comprende parte de Jalisco, Colima, Michoacán, Guerrero y Oaxaca, y presenta montañas formadas por rocas de diversos tipos, con predominancia de rocas volcánicas, metamórficas y sedimentarias.

**Sierra Madre Occidental**

Ocupa parte de Sonora, Chihuahua, Durango, Sinaloa, Nayarit y Zacatecas. Se inicia en el área fronteriza con Arizona, Estados Unidos, y termina en el río Santiago, en Nayarit, lugar donde se conecta con el Eje Volcánico Transversal.

### **Sierra Madre Oriental**

Ocupa parte de Coahuila, Nuevo León, San Luis Potosí, Querétaro, Tamaulipas, Hidalgo, Puebla y Veracruz. Sus montañas están constituidas por rocas sedimentarias de origen marino; las cumbres oscilan entre 2,000 y 3,000 metros.

### **Sierra volcánica transversal o eje neovolcánico**

Se distribuye en la porción central del país en parte de Nayarit, Jalisco, Colima, Michoacán, México, Morelos, Puebla, Tlaxcala, Ciudad de México y Veracruz. Se extiende de este a oeste desde el océano Pacífico hasta el golfo de México y es considerado como una enorme masa de rocas volcánicas, derrames de lava y otras manifestaciones ígneas.

### **Sierras y llanuras del norte**

Ocupan parte de Chihuahua y Coahuila. Esta provincia enclavada en un ambiente árido y semiárido se extiende hasta parte de Estados Unidos. Sus sierras bajas y abruptas quedan separadas entre sí por grandes bajadas y llanuras; son frecuentes las cuencas endorreicas o bolsones.

### **Superficie cosechada**

Es la superficie de donde se obtiene producción. Esta variable se genera a partir de que inicia la cosecha del producto obtenido, misma que puede presentarse en una sola ocasión, como en el caso del maíz grano o del frijol, o en varios cortes como ocurre con los cultivos de tomate rojo, chile verde o calabacita.

### **Superficie sembrada**

Es el área agrícola en la cual se deposita la semilla de cualquier cultivo, previa preparación del suelo.

### **Tamaño de la unidad económica**

Clasificación de las empresas, negocios o instituciones de acuerdo con el número de personas que trabajan en éstas y la actividad realizada.

### **Tasa anual de crecimiento**

Es un valor que muestra el cambio en términos porcentuales de una variable aplicando un factor de sucesión temporal (años, meses, días, horas).

### **Tasa de desocupación**

Porcentaje de la población económicamente activa (PEA) que se encuentra sin trabajar, pero que está buscando trabajo (véase población desocupada).

### **Temperatura media anual**

Es el valor que se obtiene a partir del promedio de las temperaturas medias registradas en cada uno de los 12 meses del año.

### **Trabajador asegurado**

El trabajador o sujeto de aseguramiento inscrito ante el Instituto Mexicano del Seguro Social (IMSS) en los términos de la Ley del Seguro Social.

**Trabajador eventual**

Persona inscrita en el IMSS por tener una relación de trabajo con una persona física o moral por obra determinada o por tiempo determinado en los términos de la Ley Federal del Trabajo.

**Trabajador permanente**

Persona inscrita en el IMSS por tener una relación de trabajo con una persona física o moral por tiempo indeterminado.

**Trabajador por cuenta propia**

Persona ocupada que desempeña su oficio o profesión, solo o asociado con otros; no tiene trabajadores remunerados a su cargo, pero puede disponer de trabajadores (familiares o no familiares) sin pago alguno.

**Trabajador remunerado**

Persona ocupada que recibe un pago por su trabajo por parte de la unidad económica para la que labora.

**Trabajador sin pago o no remunerado**

Persona ocupada que no recibe ningún tipo de pago (monetario o en especie), por su ocupación. Aunque es susceptible de recibir algún tipo de prestaciones.

**Trabajadores agropecuarios y pesqueros**

Personas ocupadas de 15 y más años de edad en actividades agrícolas, de cría y explotación de animales y pesca.

**Trabajadores agropecuarios y pesqueros asegurados**

Son los trabajadores en agricultura, cría y explotación de animales, aprovechamiento forestal, pesca y caza inscritos de manera permanente y eventual en el Instituto Mexicano del Seguro Social.

**Trabajadores subordinados y remunerados**

Personas que tienen un empleo, entendido éste como un caso particular de condición de ocupación en la cual la actividad se desempeña respondiendo ante una instancia superior y percibiendo un pago por los servicios laborales prestados.

**Unidad económica**

Entidad (institución, empresa, negocio o persona) que se dedica a la producción de bienes, compra-venta de mercancías o prestación de servicios públicos y privados.

**Unidades de producción acuícolas**

Espacio físico donde se realiza el cultivo de fauna y flora acuáticas, mediante el empleo de métodos y técnicas para su desarrollo controlado, considerando las características biológicas de la especie, el ambiente acuático y los tipos de instalaciones.

**Valor de la producción**

Es el valor monetario a precios corrientes de los bienes y servicios de la actividad productiva durante un periodo de referencia.



**Valor de la producción agropecuaria y pesquera**

Monto monetario a precios corrientes de los productos generados en la actividad agrícola, pecuaria y pesquera durante un periodo.

**Volumen de la producción**

Cantidad de productos generados en una actividad productiva durante un periodo determinado, que se destina al mercado y/o al autoconsumo.

**Volumen de producción agropecuaria y pesquera**

Monto de la cantidad de bienes generados en la actividad agrícola, pecuaria y pesquera durante un periodo corriente. El volumen de productos pecuarios y pesqueros corresponde al del año civil, mientras que los productos agrícolas a las cosechas del año agrícola. Además, el volumen pesquero corresponde al peso vivo, y en el caso de algunos productos pecuarios como la leche de bovino y caprino, se aplica un factor de conversión convencional con el fin de homologar la unidad de medida de litros a kilos.

**Volumen pesquero en peso vivo**

Peso total del producto pesquero al momento de obtenerse de su medio natural, se determina con base en el peso desembarcado aplicando factores de conversión establecidos por el Instituto Nacional de la Pesca (INAPESCA), de acuerdo con la metodología universalmente empleada por la Organización de las Naciones Unidas para la Alimentación y la Agricultura (FAO).

**Zona económica exclusiva (Z.E.E.)**

Es la zona sobre la cual una nación ejerce dominio económico para explotar los recursos marinos y del subsuelo marítimo. Se extiende desde la costa hasta 200 millas náuticas mar adentro (que equivale a 370.4 kilómetros).

**UNIDADES DE MEDIDAS Y SIGLAS**

**°C:** Grados Celsius

**g:** Gruesa

**ha:** Hectáreas

**IMSS:** Instituto Mexicano del Seguro Social

**km<sup>2</sup>:** Kilómetros cuadrados

**ml:** Miles de litros

**mm:** Milímetros

**MDP:** Millones de pesos

**NA:** No aplica

**ND:** No disponible

**NS:** No significativo

**p:** Planta

**PIB:** Producto Interno Bruto

**TIF:** Tipo Inspección Federal

**t:** Toneladas

# FUENTES

## **Comisión Nacional de Acuicultura y Pesca (CONAPESCA)**

Base de datos de la producción pesquera anual.  
Inédito.

## **Consejo Nacional de Evaluación de la Política de Desarrollo Social (CONEVAL)**

Anexo estadístico de pobreza en México 2016.  
[http://www.coneval.org.mx/Medicion/MP/Paginas/AE\\_pobreza\\_2016.aspx](http://www.coneval.org.mx/Medicion/MP/Paginas/AE_pobreza_2016.aspx)

## **Consejo Nacional de Población (CONAPO)**

Índice de marginación por entidad federativa y municipio 2010.  
<https://www.gob.mx/conapo/documentos/indice-de-marginacion-por-entidad-federativa-y-municipio>  
<http://www.gob.mx/conapo/acciones-y-programas/proyecciones-de-la-poblacion-2010-2050>  
<http://www.conapo.gob.mx/es/CONAPO/Proyecciones>

## **Instituto Mexicano de la Propiedad Industrial (IMPI)**

Servicio de consulta externa sobre información de marcas.  
<http://marcanet.impi.gob.mx/marcanet/>

## **Instituto Mexicano del Seguro Social (IMSS)**

Base de datos de afiliación y vigencia.  
Inédito.

## **Instituto Nacional de Estadística y Geografía (INEGI)**

Censo de Población y Vivienda 2010.  
<http://www3.inegi.org.mx/sistemas/TabuladosBasicos/Default.aspx?c=27302&s=est>

Producto Interno Bruto por Entidad Federativa serie cambio de año base 2008.  
<http://www.inegi.org.mx/est/contenidos/proyectos/cn/pibe/default.aspx>

Microdatos de la Encuesta Nacional de Ocupación y Empleo, 2do trimestre de 2017.  
<http://www.beta.inegi.org.mx/proyectos/enchogares/regulares/enoe/>

Catálogo Único de Claves de Áreas Geoestadísticas Estatales, Municipales y Localidades.  
<http://www.inegi.org.mx/geo/contenidos/geoestadistica/catalogoclaves.aspx>

## **Servicio de Información Agroalimentaria y Pesquera (SIAP)**

Capacidad de sacrificio de especies pecuarias

<https://www.gob.mx/siap/documentos/capacidad-de-sacrificio-de-especies-pecuarias>

Sistema de Información Agroalimentaria de Consulta (SIACON NG)

<https://www.gob.mx/siap/acciones-y-programas/produccion-agricola-33119?idiom=es>

Producción anual agrícola

[http://infosiap.siap.gob.mx/aagricola\\_siap\\_gb/icultivo/index.jsp](http://infosiap.siap.gob.mx/aagricola_siap_gb/icultivo/index.jsp)

Producción anual pecuaria

[http://infosiap.siap.gob.mx/anpecuario\\_siapx\\_gobmx/indexnal.jsp](http://infosiap.siap.gob.mx/anpecuario_siapx_gobmx/indexnal.jsp)

## **Red Agropecuaria en Web (RAW)**

Producción mensual agrícola

[http://infosiap.siap.gob.mx:8080/agricola\\_siap\\_gobmx/AvanceNacionalSinPrograma.do](http://infosiap.siap.gob.mx:8080/agricola_siap_gobmx/AvanceNacionalSinPrograma.do)

Producción mensual pecuaria

[http://infosiap.siap.gob.mx/repoAvance\\_siap\\_gb/pecAvanceEdo.jsp](http://infosiap.siap.gob.mx/repoAvance_siap_gb/pecAvanceEdo.jsp)

**SAGARPA**  
SECRETARÍA DE AGRICULTURA,  
GANADERÍA, DESARROLLO RURAL,  
PESCA Y ALIMENTACIÓN



**SIAP**  
SERVICIO DE INFORMACIÓN  
AGROALIMENTARIA Y PESQUERA

[www.gob.mx/siap](http://www.gob.mx/siap)

 [siap.sagarpa](https://www.facebook.com/siap.sagarpa)

 [@siap\\_sagarpa](https://twitter.com/siap_sagarpa)

 [siap\\_sagarpa](https://www.instagram.com/siap_sagarpa)