



Censo Nacional de Gobiernos Estatales 2024

Presentación de resultados generales
Medio ambiente, catastro, registro y territorio



2 de diciembre de 2024

Aspectos metodológicos y conceptuales



Objetivo general



Su finalidad es vincular los datos con el diseño, implementación, monitoreo y evaluación de las políticas públicas de alcance nacional en los referidos temas.

Aspectos metodológicos



Cobertura geográfica:

Nacional
(desglose por entidad federativa)



Población objetivo:

Gobierno
(ámbito estatal)

Referencia temporal:

2023 y 2024, este último solo para las preguntas que solicitan datos al momento de la aplicación del cuestionario.



Censo Nacional de Gobiernos Estatales 2024



Periodicidad:

Anual

Unidades de análisis:

Instituciones de la Administración Pública de cada entidad federativa y de forma particular, las siguientes instituciones y/o unidades administrativas de la misma:

- Unidad Estatal de Protección Civil u homóloga.
- Institución o unidad administrativa encargada de los servicios periciales y/o servicio médico forense.
- Institución o unidad administrativa encargada de la defensoría pública.
- Secretaría de Medio Ambiente u homóloga.
- Oficina catastral u homóloga.
- Registro Público de la Propiedad u homólogo.
- Instituto de Planeación, Ordenamiento Territorial, Desarrollo Urbano, Planeación Urbana u homólogo.



Periodo de levantamiento:

- Del 13 de mayo al 17 de octubre de 2024

Temas

Censo Nacional de Gobiernos Estatales (CNGE)

1. Administración Pública de la entidad federativa

- I. Estructura organizacional, infraestructura, recursos y ejercicio de funciones específicas.
- II. Trámites y servicios
- III. Programas sociales
- IV. Transparencia, acceso a la información pública y protección de datos personales
- V. Control interno y anticorrupción
- VI. Participación ciudadana
- VII. Contrataciones públicas
- VIII. Servicios postpenales y servicios para personas adolescentes egresadas y/o en tratamiento externo
- IX. Libertad condicionada
- X. Tránsito y vialidad
- XI. Alojamientos de asistencia social

2. Protección civil

- I. Marco normativo y programático.
- II. Estructura organizacional y capacidad operativa.
- III. Recursos humanos.
- IV. Recursos presupuestales.
- V. Informes, fuentes de información y registros.
- VI. Capacitación y difusión.
- VII. Consejo o Comité de Protección Civil u homólogo.
- VIII. Atlas de Riesgos.
- IX. Fomento de la autoprotección civil.
- X. Eventos atendidos.

3. Servicios periciales y/o servicio médico forense

- I. Estructura organizacional e infraestructura.
- II. Recursos humanos.
- III. Recursos presupuestales.
- IV. Informes, fuentes de información y registros.
- V. Ejercicio de la función de los servicios periciales.
- VI. Ejercicio de la función del servicio médico forense.

4. Defensoría pública

- I. Estructura organizacional e infraestructura.
- II. Recursos humanos.
- III. Recursos presupuestales.
- IV. Informes, fuentes de información y registros.
- V. Ejercicio de la función de defensoría pública.
- VI. Ejercicio de la función de asesoría jurídica.

Temas



Censo Nacional de Gobiernos Estatales (CNGE)

5. Medio ambiente

- I. Presupuesto de la dependencia estatal a cargo de la gestión del medio ambiente.
- II. Agua, drenaje y tratamiento de aguas residuales municipales.
- III. Suelo, uso del suelo y edificaciones.
- IV. Residuos de manejo especial.
- V. Residuos sólidos urbanos.
- VI. Microgeneradores de residuos peligrosos.
- VII. Energía.
- VIII. Atmósfera.
- IX. Biodiversidad y ecosistemas.
- X. Cambio climático.
- XI. Asentamientos humanos, ciudades resilientes y sostenibles.
- XII. Educación ambiental.
- XIII. Administración Pública sostenible.
- XIV. Transporte y movilidad urbana.
- XV. Otros temas no considerados en los apartados anteriores.
- XVI. Gobierno, medio ambiente y sector productivo.
- XVII. Auditorías ambientales.
- XVIII. Certificación ambiental.
- XIX. Monitoreo ambiental.

6. Catastro, registro y territorio

- I. Catastro
- II. Registro público de la propiedad
- III. Planeación y gestión territorial

Medio ambiente, catastro, registro y territorio Resultados generales



Medio Ambiente



1483



Presupuesto

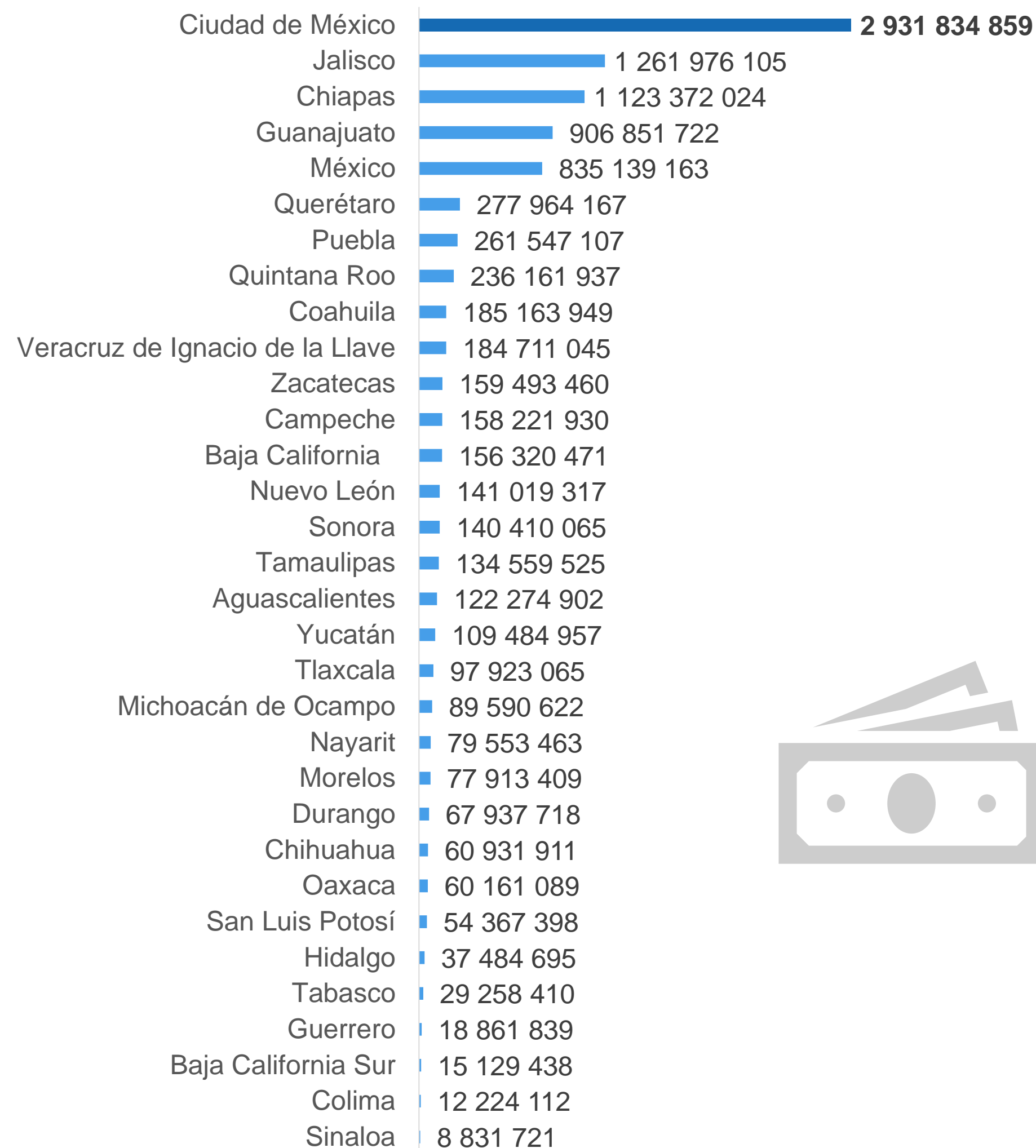


Presupuesto ejercido por la dependencia encargada de la gestión ambiental

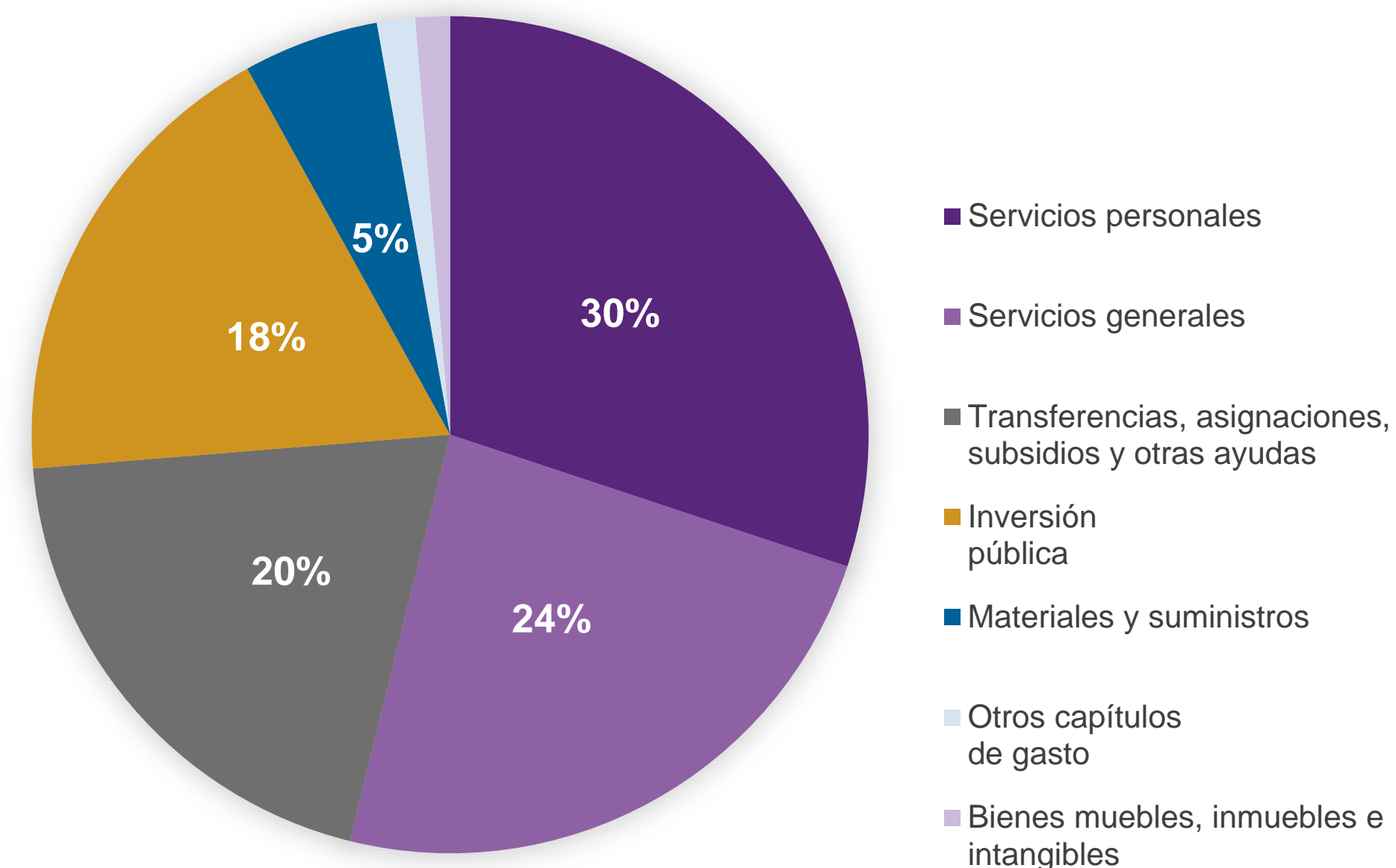


Al cierre del año **2023**, el **presupuesto ejercido** por las dependencias encargadas de la gestión ambiental a nivel nacional fue de **10 036 675 595 pesos**. **Ciudad de México** fue la entidad que ejerció mayor presupuesto, mientras que **Sinaloa** ejerció menor presupuesto.

Presupuesto ejercido por las administraciones públicas estatales en materia de gestión ambiental, según entidad federativa, 2023



Distribución porcentual del presupuesto ejercido por las administraciones públicas estatales en materia de gestión ambiental, según capítulo de gasto, 2023





Programas estatales aplicados bajo un enfoque de sustentabilidad

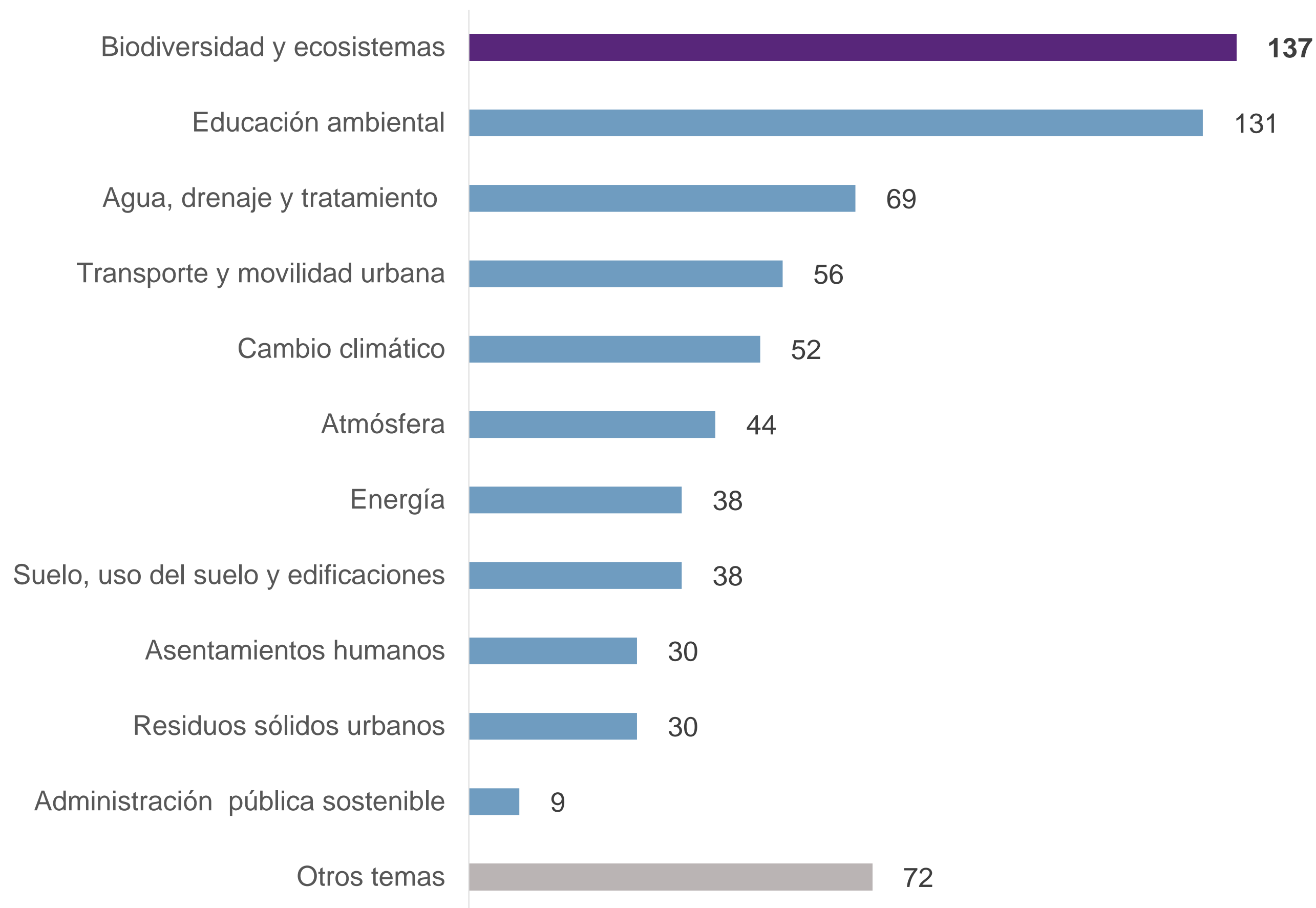


Programas estatales realizados bajo un enfoque de sostenibilidad



Sobre la aplicación de programas por parte de las administraciones públicas estatales, durante **2023**, los orientados a la **Biodiversidad y ecosistemas** tuvieron mayor frecuencia al registrar **137** programas de un conjunto de **706**.

Programas aplicados por las administraciones públicas estatales, según materia, 2023



Planes de manejo de residuos de manejo especial



Se registraron **102** programas de manejo de residuos de manejo especial, de los cuales, la mayoría fueron relacionados a los **residuos tecnológicos provenientes de la industria informática, fabricantes de productos electrónicos o de vehículos automotores**, con **14**.

Planes de manejo de residuos de manejo especial aplicados por las administraciones estatales, por tipo de residuo, 2023

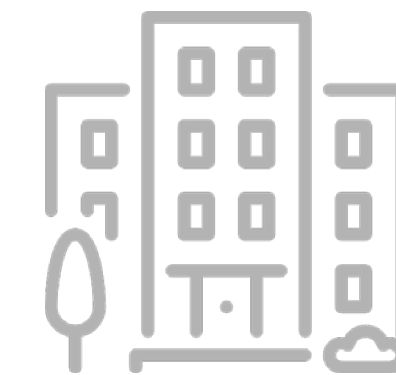
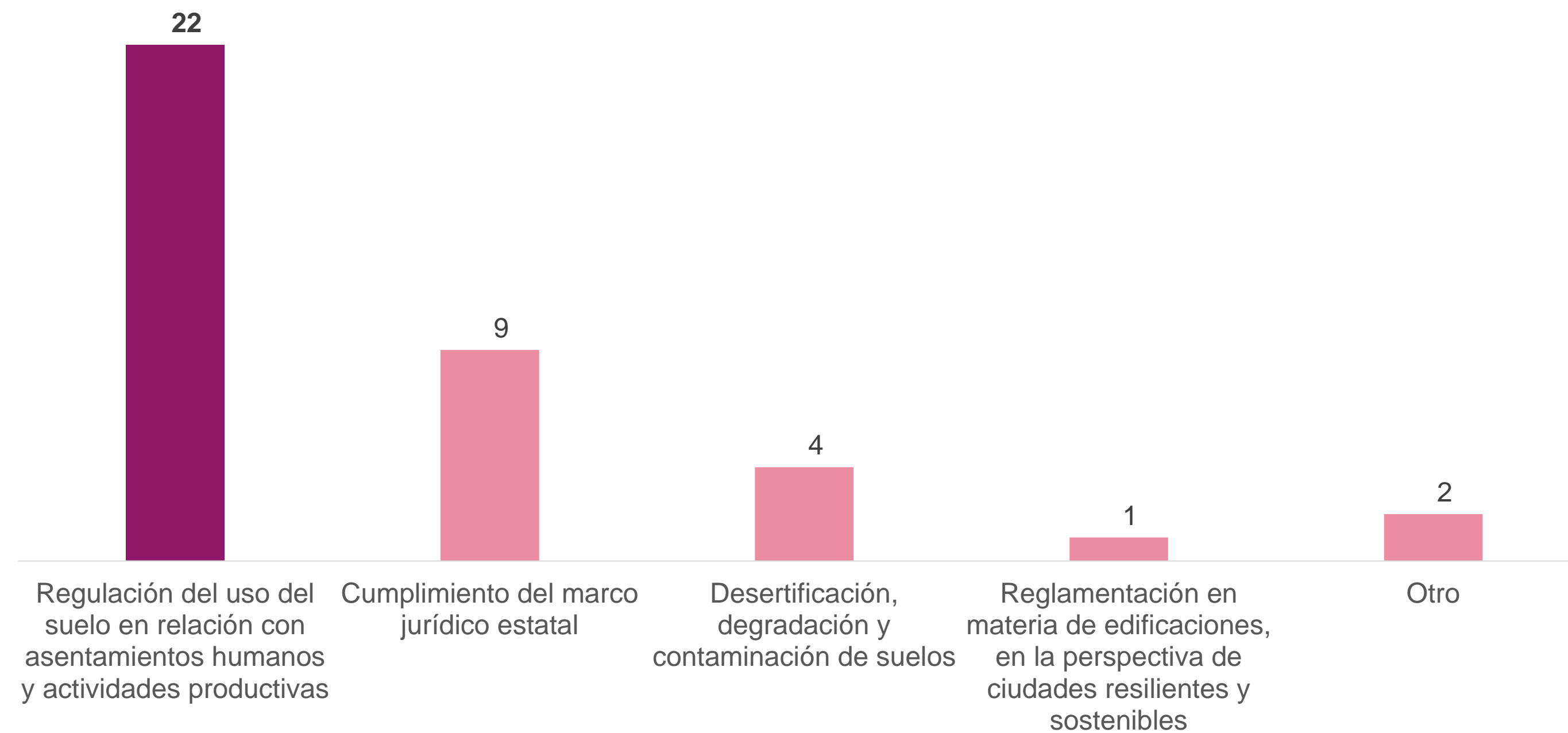


Programas en materia de suelo, uso del suelo y edificaciones



Las administraciones estatales registraron un total de **38** programas aplicados en materia de suelo. De estos, **22** fueron relacionados a la **regulación del uso de suelo en asentamientos humanos y actividades productivas**.

Programas aplicados por las administraciones estatales en materia de suelo, uso del suelo y edificaciones

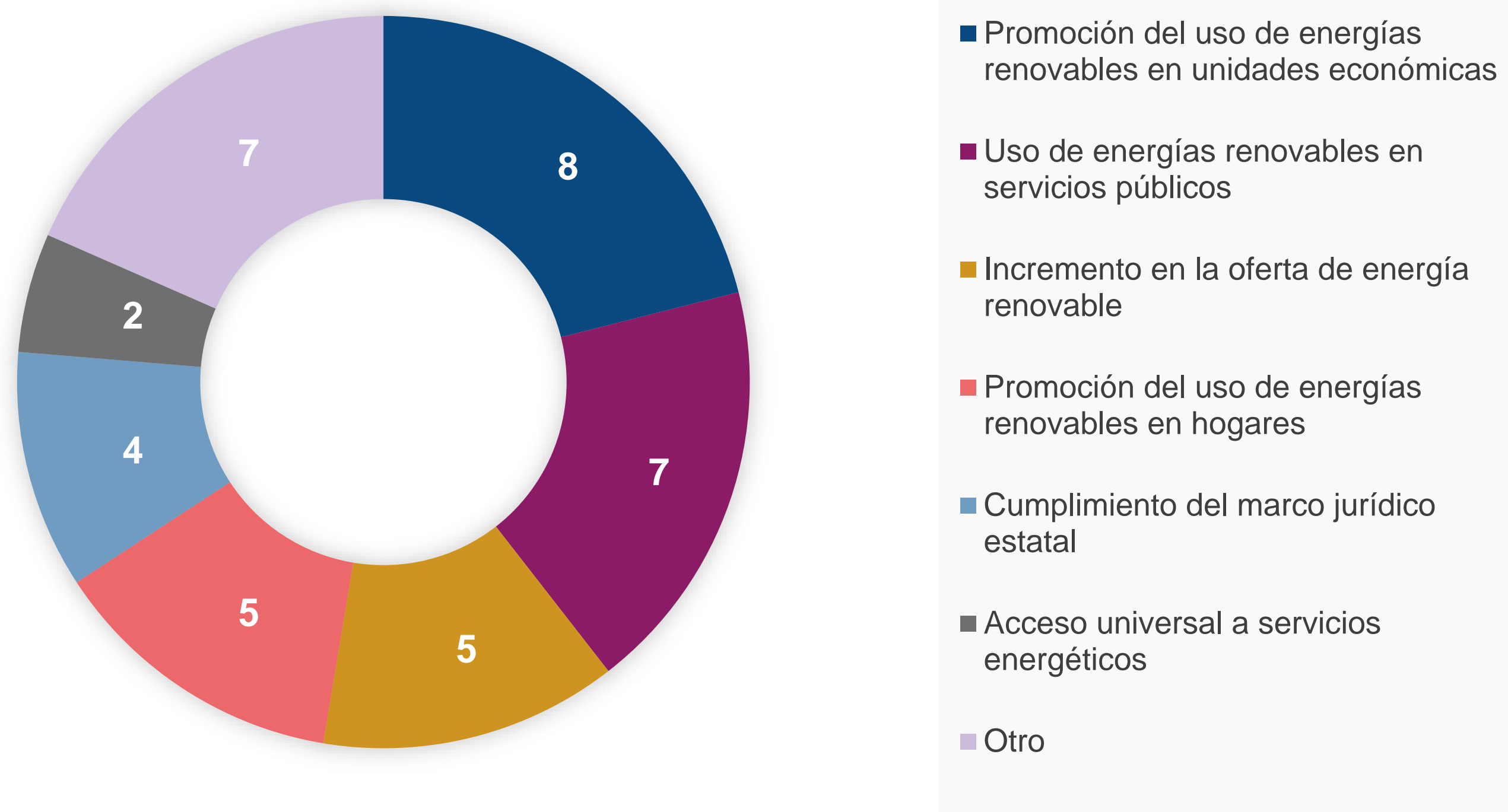


Programas en materia de energía



En materia de energía se reportaron **38** programas, de los cuales los enfocados a la **promoción del uso de energías renovables en unidades económicas** tuvieron la mayor proporción con una participación con **ocho**.

Programas aplicados por las administraciones estatales, según materia de energía, 2023

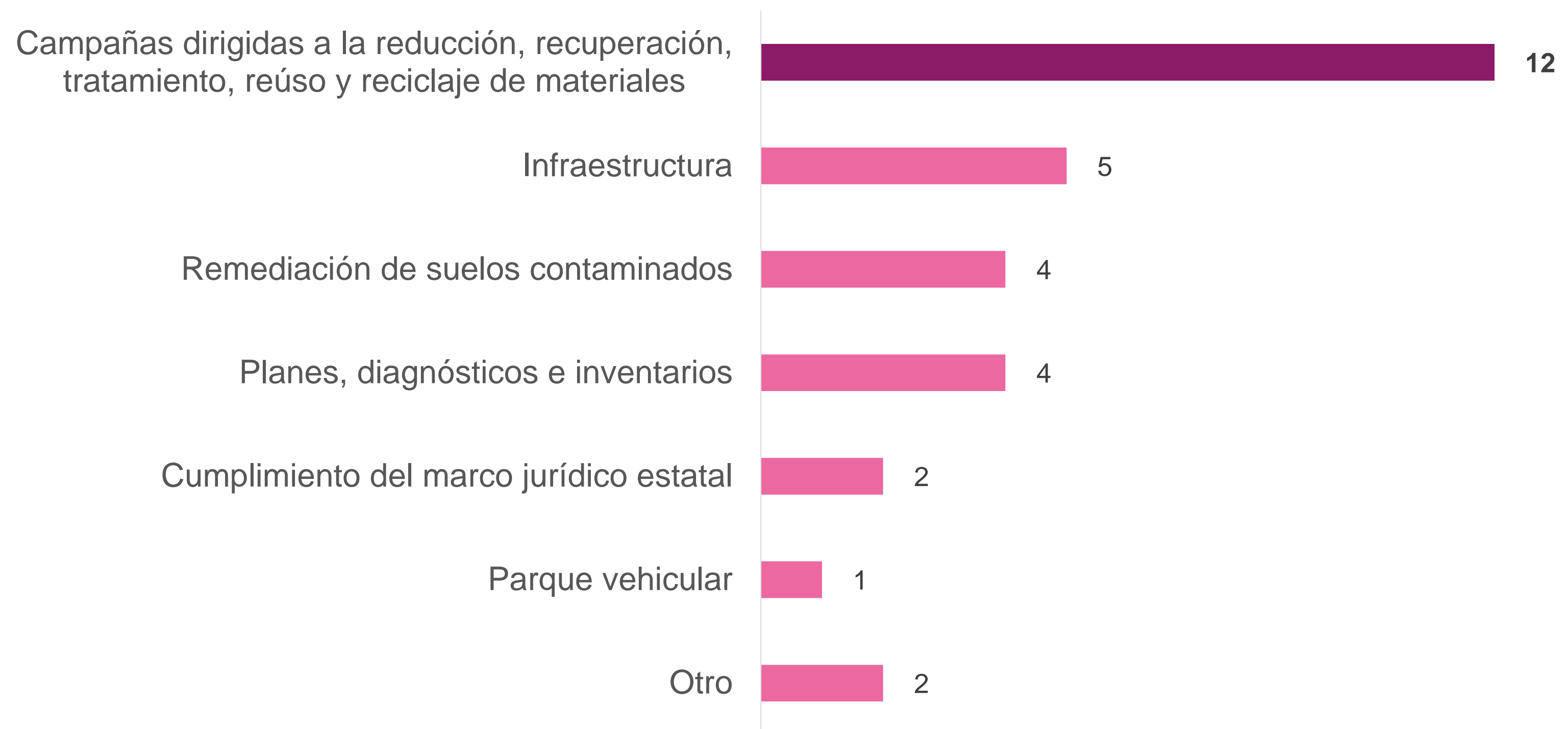


Programas en materia de residuos sólidos urbanos



Sobre la aplicación de programas por parte de las administraciones públicas estatales, el rubro **campañas dirigidas a la reducción, recuperación, tratamiento, reúso y reciclaje de materiales** fue el de mayor frecuencia al registrar **12** programas de un total de **30**.

Programas aplicados por las administraciones estatales, según materia de residuos sólidos urbanos, 2023



Catastro



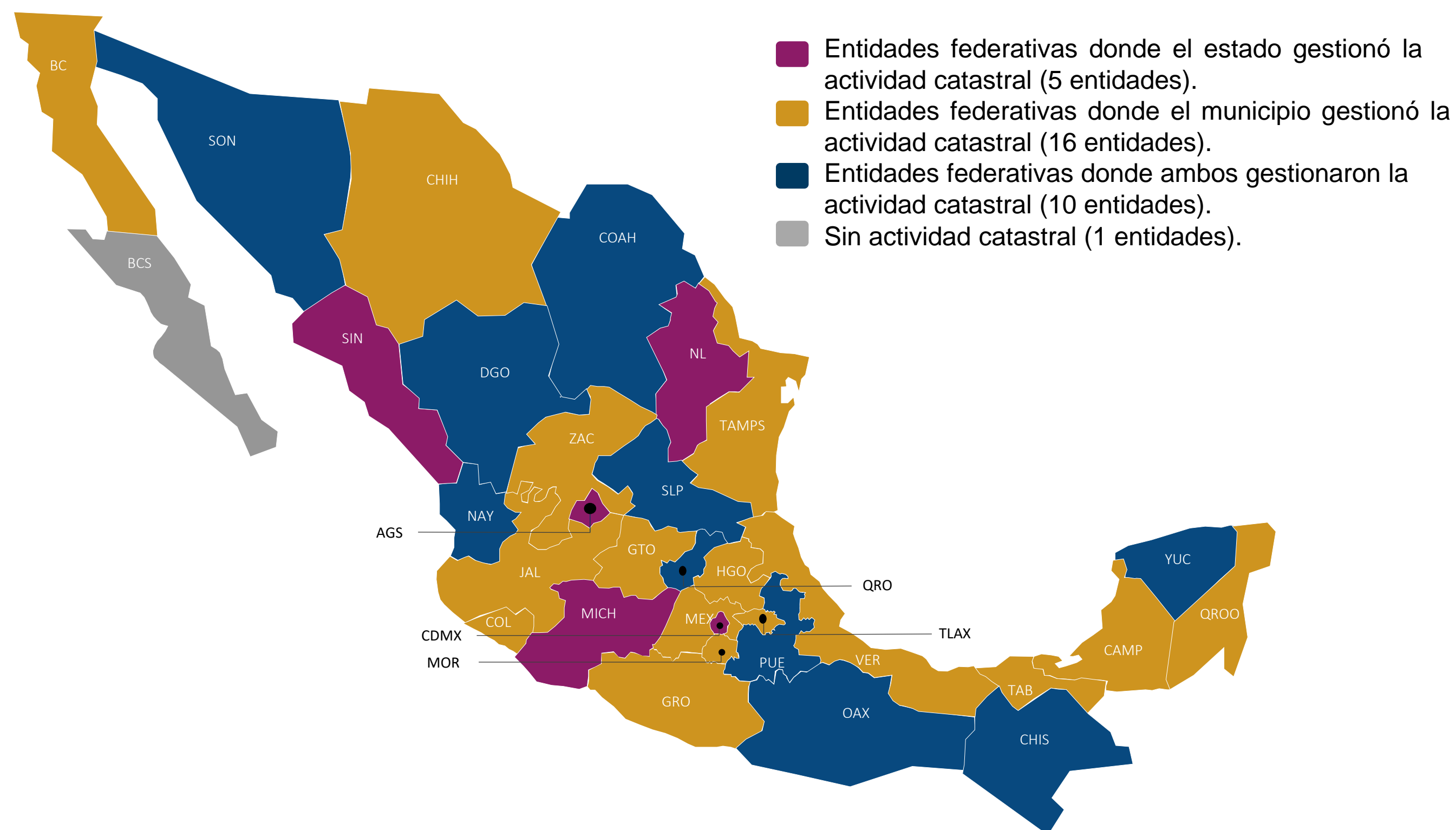
Actividad catastral y su gestión



978 Municipios donde el Estado gestiona la actividad catastral

1 147 Municipios que gestionaron directamente su catastro

Actividad catastral y su gestión, según entidad federativa



Nota 1: Baja California Sur no tiene dependencia estatal catastral por lo que sus 5 municipios no participan en este Censo.

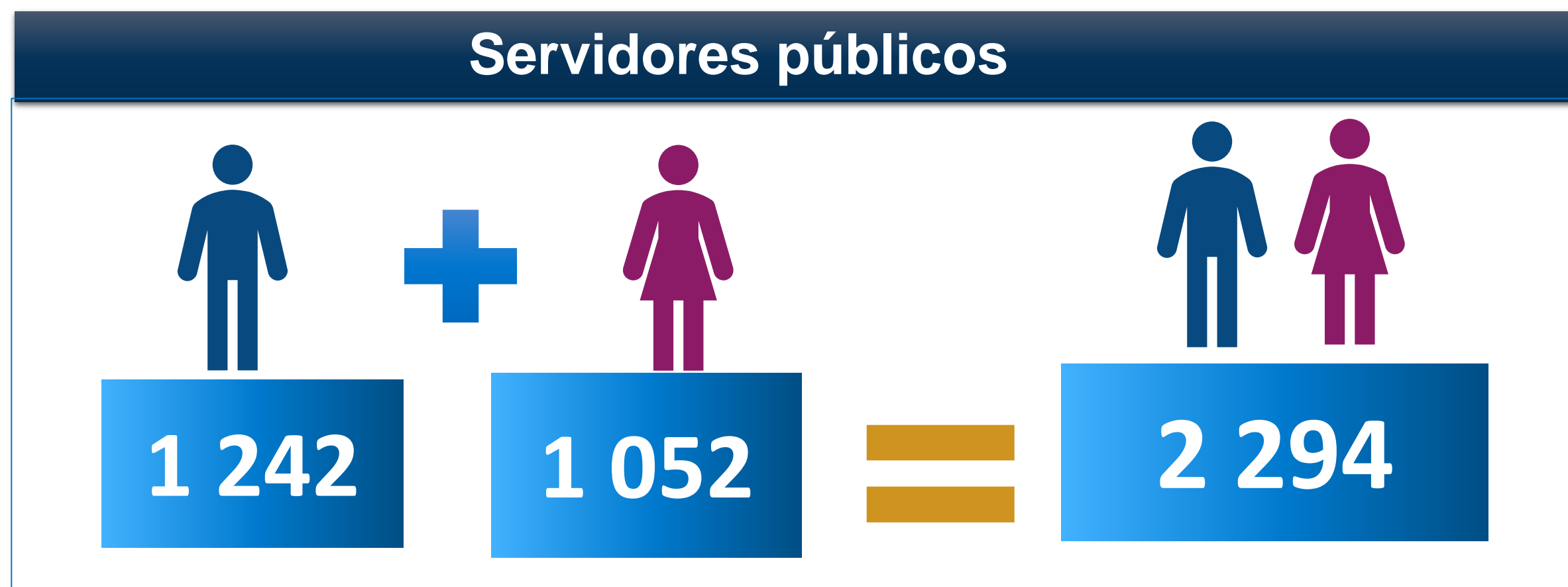
Nota 2: 406 municipios no tuvieron actividad catastral.

Nota: Baja California Sur no tiene dependencia estatal catastral.

Actividad catastral y su gestión



Las actividades anteriores fueron realizadas por:



De los cuales sus principales características fueron:

Régimen de contratación	
Base o sindicalizado	56.6 %
Escolaridad	
Licenciatura	61.5 %
Rango de edad	
35 a 39 años	14.1 %

Que realizaron:

2 052 483 Trámites o servicios

Trámites o servicios más recurrentes

Cambio de propietario

22.4 %

Actualización de información catastral

18.9 %

Consulta en ventanilla

17.7 %

Predios registrados en padrón y cartografía catastral



39 550 239

**Total de predios
en padrón**

Padrón

0.9 %

Públicos

78.1 %

Privados

21.0 %

Sin
clasificación



Cartografía

63.8 %

De los predios en padrón se encuentran en cartografía y se dividen en:

1 %

Públicos

57 %

Privados

42 %

Sin
clasificación

Impuesto predial



De los 502 municipios/demarcaciones territoriales donde la administración pública estatal cobró el impuesto predial, el **56.2 %** de ellos fue por la existencia de convenios de coordinación fiscal.

Convenio de coordinación fiscal, según entidad federativa



Nota: Baja California Sur no tiene dependencia estatal catastral.

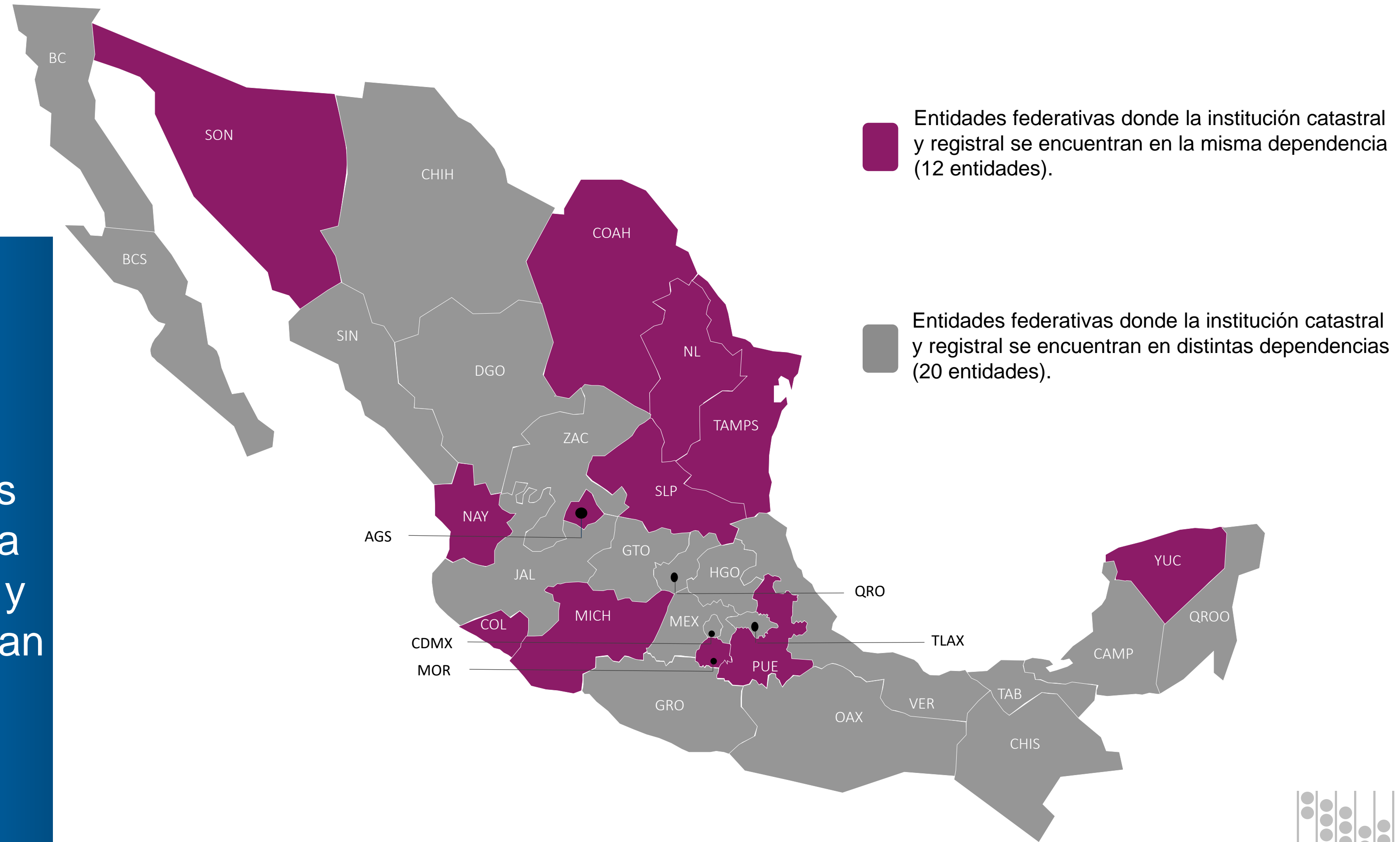
1483


Registro público de la propiedad





Institución catastral y registral, según entidad federativa



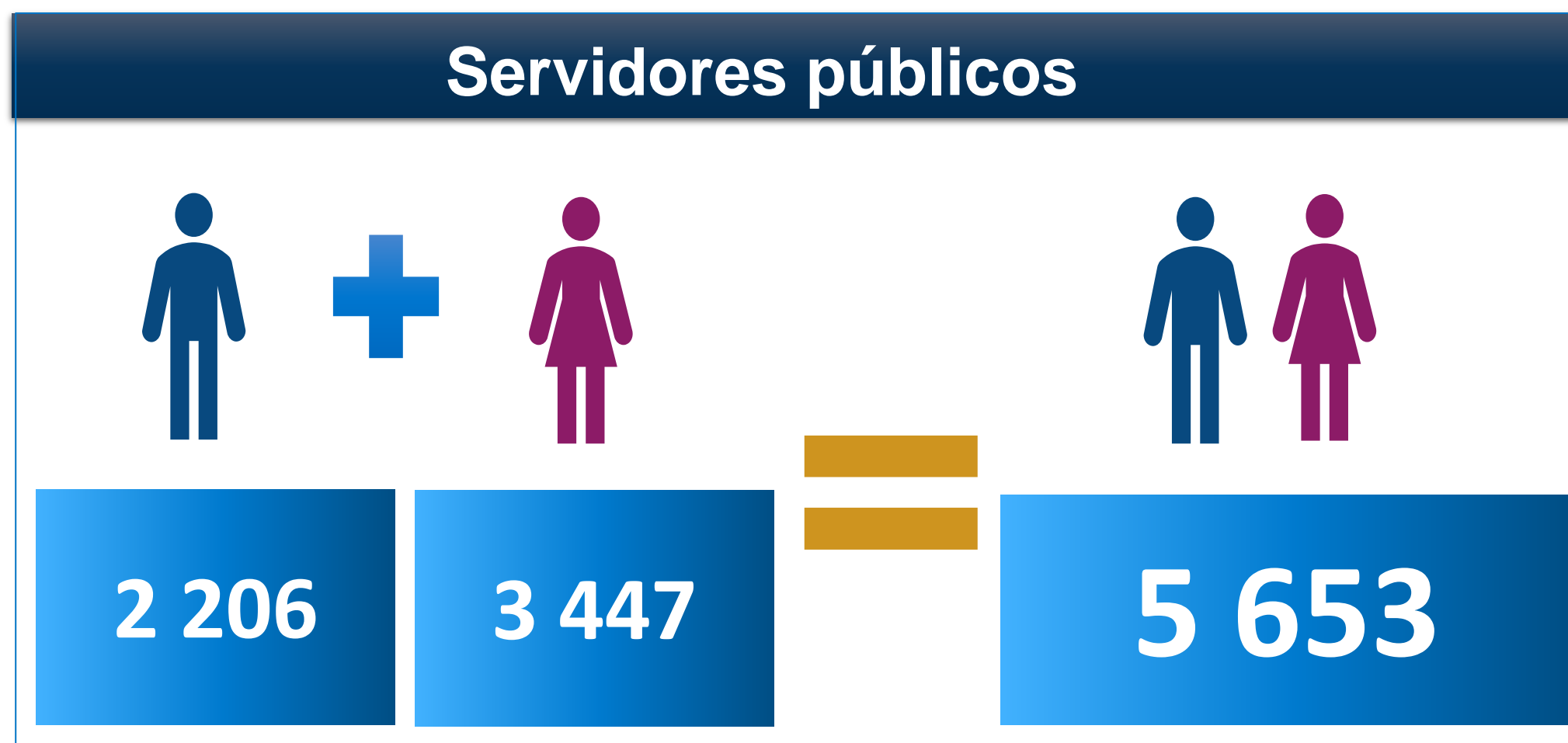


De las 32 entidades federativas, en 12 la institución catastral y registral se encuentran en una misma dependencia.

Institución registral



Las actividades son realizadas por:



De los cuales sus principales características fueron:

Régimen de contratación

Base o sindicalizado 54.0 %

Escolaridad

Licenciatura 60.0 %

Rango de edad

40 a 44 años 18.3 %

En ese mismo periodo, se realizó la emisión de **3 109 768 certificados**, los tres más recurrentes son:

59.8 %

Libertad de gravamen



20.6 %

Copias certificadas



10.1 %

Propiedad o no propiedad



Entidades federativas que implementaron alertas inmobiliarias



Uso del folio real físico y folio real electrónico



Folio real físico

Cantidad **4 309 299**



Folio real electrónico

Cantidad **30 337 397**



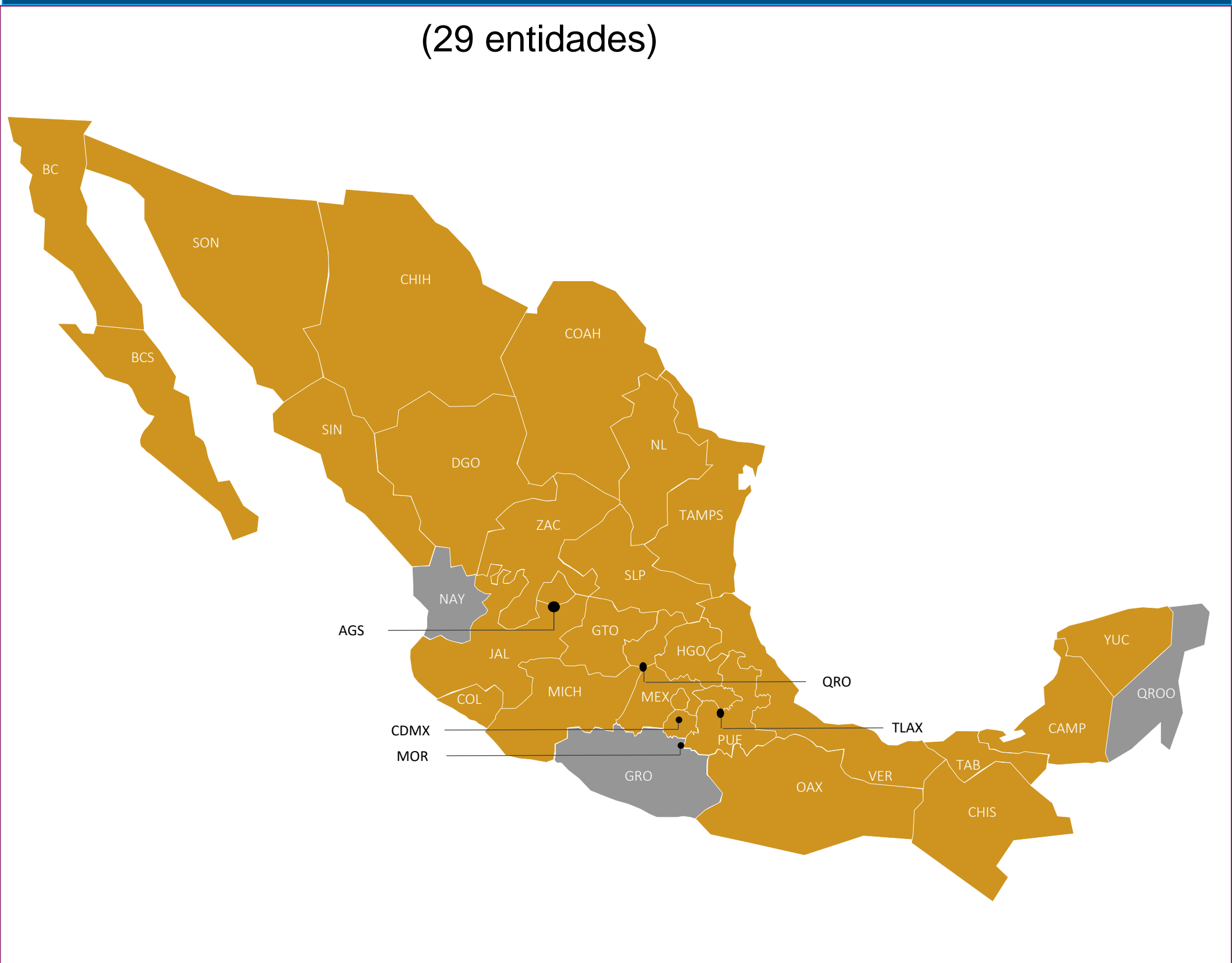
Folio inmobiliario	4 301 518
Folio de persona moral de carácter civil	7 781

Folio inmobiliario	28 975 835
Folio mobiliario	18 869
Folio de persona moral de carácter civil	160 240
Otros	447 021
Sin clasificación	735 432



Con la modernización de las instituciones, **29** dependencias han puesto al alcance de sus usuarios portales de Internet para consultas, trámites y servicios.

Entidades federativas donde existió un portal de Internet



Trámites/ servicios más frecuentes realizados en el portal de Internet





Planeación y gestión territorial



Actividades en materia territorial y personal destinado



Cantidad de entidades según actividad territorial realizada



32

Planeación urbana



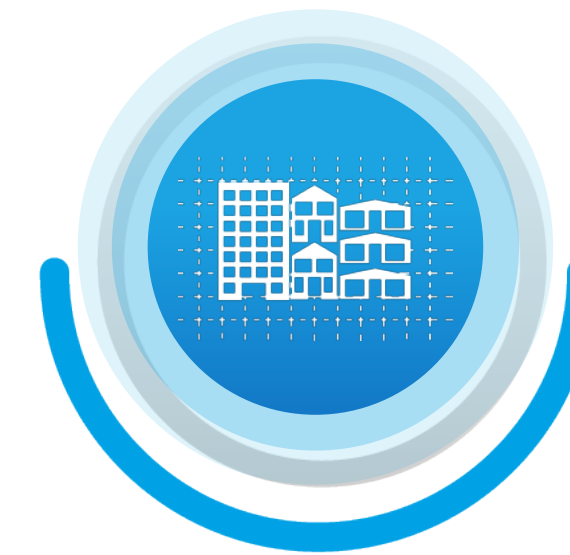
31

Desarrollo urbano



32

Ordenamiento territorial



Planeación urbana

755



Desarrollo urbano

1 241



Ordenamiento territorial

2 334

De los cuales sus principales características fueron:

Régimen de contratación

Base o sindicalizado **46.3 %**

Escolaridad

Licenciatura **46.6%**

Rango de edad

30 a 34 años **13.5 %**

Principales instrumentos de planeación y comités

Las entidades federativas contaron con los siguientes instrumentos para la gestión del territorio:

Instrumentos de planeación

Atlas de riesgos estatal

28

Plan o programa estatal de desarrollo urbano

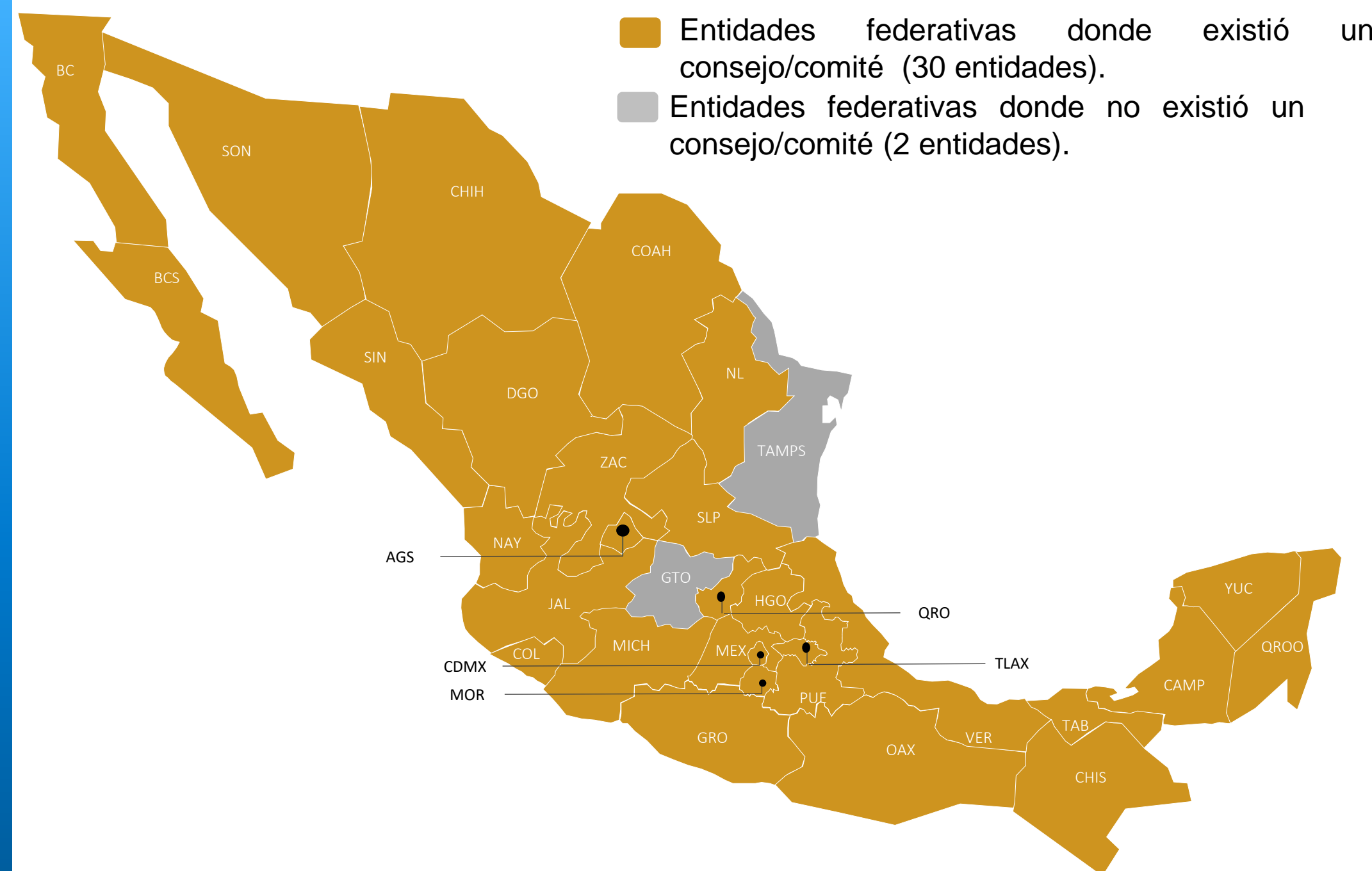
27

Programa sectorial en materia de desarrollo urbano y ordenamiento territorial

25

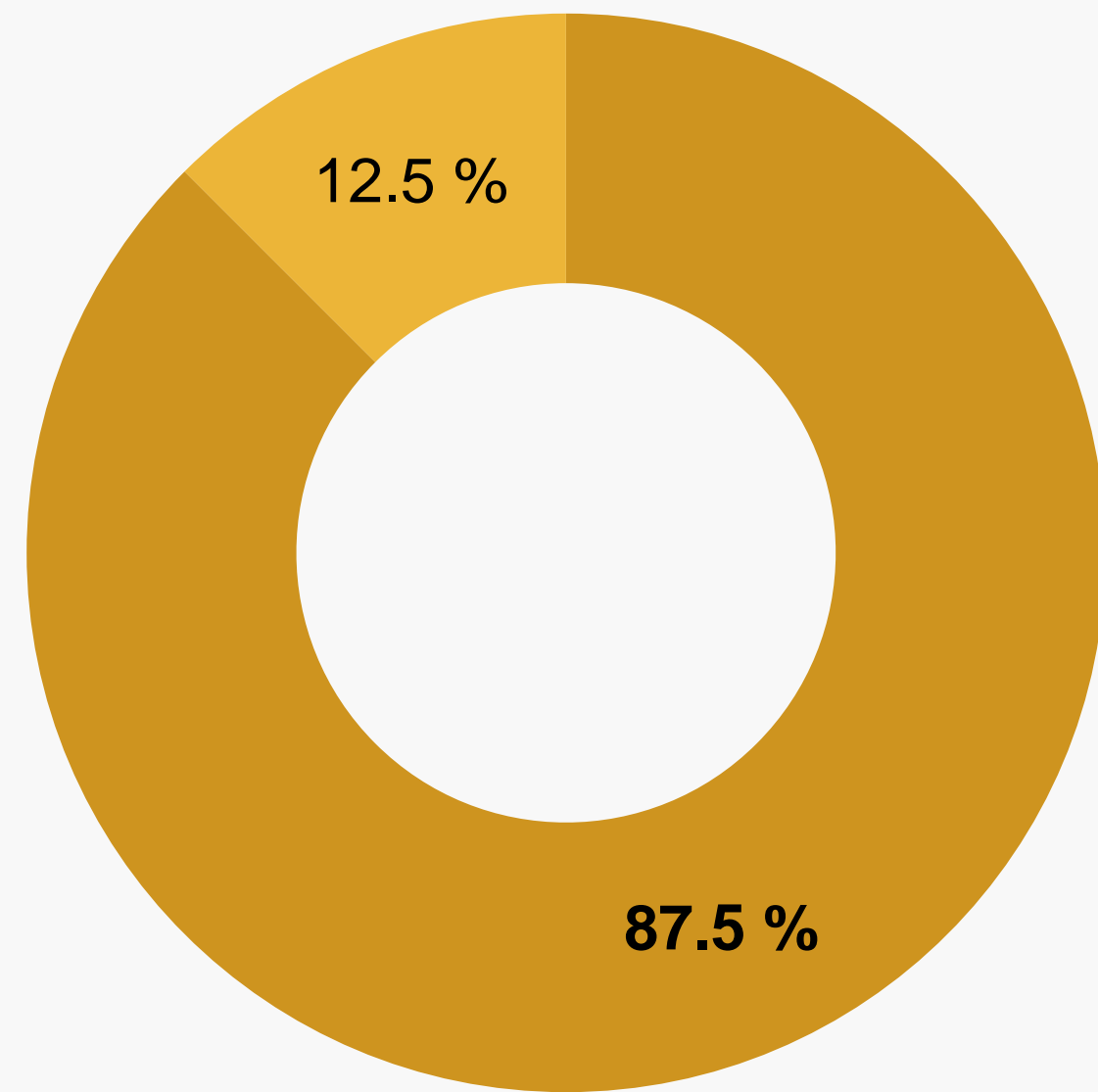
De las 32 entidades federativas, 30 señalaron la existencia de un consejo o comité estatal de ordenamiento territorial y de desarrollo urbano. Las entidades de Guanajuato y Tamaulipas reportaron no tener dicho consejo o comité.

Existencia de un consejo/comité estatal de ordenamiento territorial y desarrollo urbano





Porcentaje de entidades con atención a los asentamientos humanos irregulares



- Entidades con atención a los asentamientos humanos irregulares
- Entidades sin atención a los asentamientos humanos irregulares

Entidades con acciones para su atención

(28 entidades)



Principales acciones implementadas



21

Brindar asesorías



19

Dar opiniones técnicas

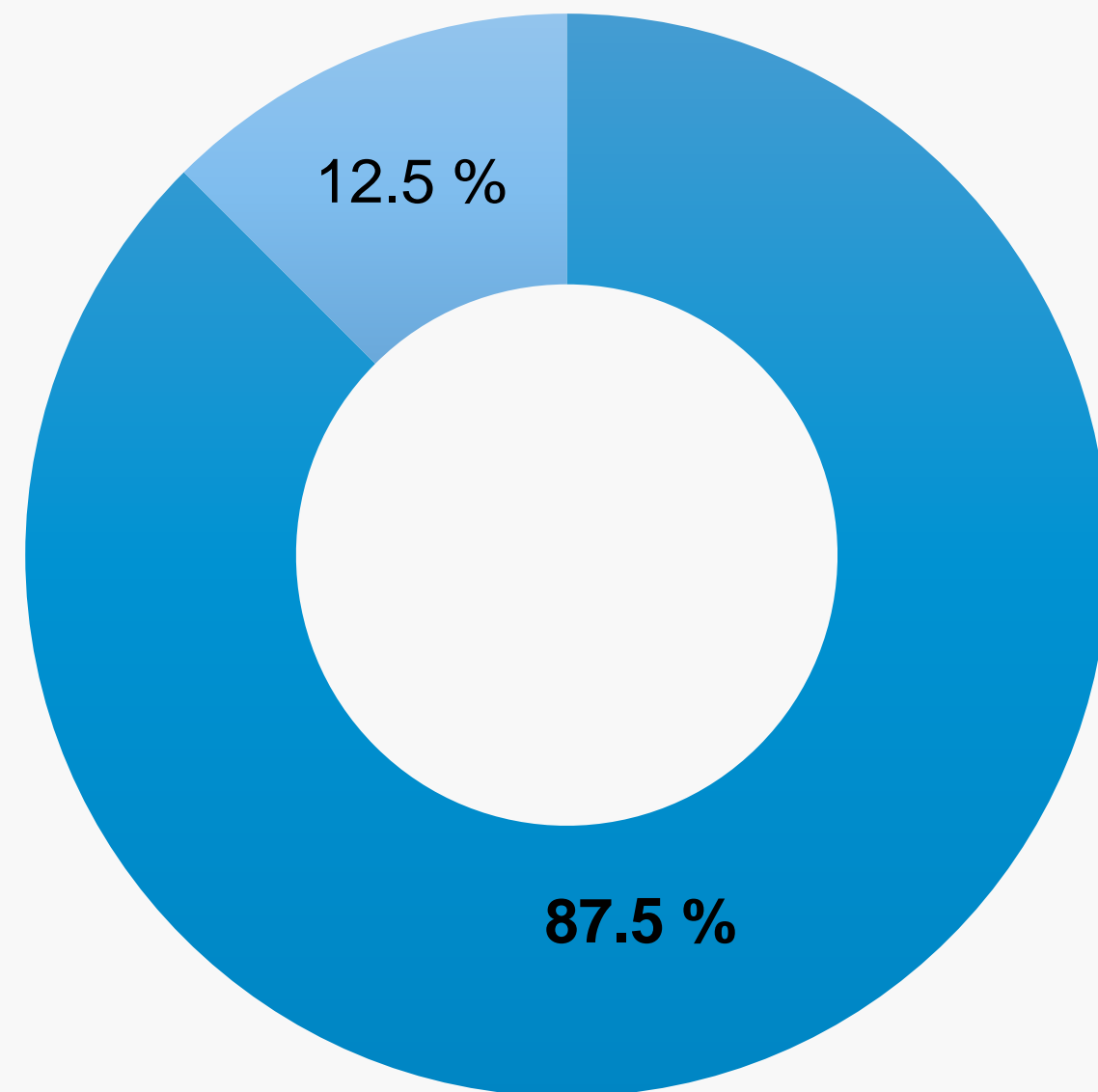


19

Regularización de la tenencia de la tierra



Porcentaje de entidades con asentamientos humanos en zonas de riesgo



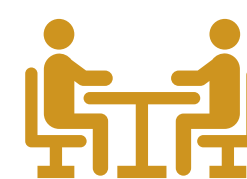
- Entidades con atención a los asentamientos humanos en zonas de riesgo
- Entidades sin atención a los asentamientos humanos en zonas de riesgo

Entidades con acciones para prevenir el surgimiento o expansión

(22 entidades)



Principales acciones implementadas



19

Brindar asesorías



17

Dar opiniones técnicas



8

Emisión de políticas públicas

Conociendo México

800 111 46 34
www.inegi.org.mx
atencion.usuarios@inegi.org.mx

    **INEGI** Informa

Productos y documentos del CNGE 2024



Los productos y documentos derivados del CNGE 2024 que el INEGI pone a disposición de las personas usuarias son los siguientes:

- Presentación de resultados
- Cuestionarios
- Glosario
- Documento de diseño
- Tabulados predefinidos
- Datos abiertos
- Metadatos

Estos productos pueden ser consultados en el sitio de Internet del Instituto.

<https://www.inegi.org.mx/programas/cnge/2024/>